

| Versie: | | 1.5 | | Baloise Belgium Tour 2022 | | | | | | | | | |
|-----------------------|-----------------------|-----------------------|--------------------------|--|-----------------|-------------------|----------|---|--------------------------|------------------------|----------------|-----|--|
| Van: 24/05/22 | | | | E5 - Gingelom - Beringen 19/06/2022 | | | | | | | | | |
| km/u | km/u | km/u | | vertrek/départ | 12:45 | h / u | R | Afstand / Distance : 179,9 km | | | | | |
| door komst tijd | door komst tijd | door komst tijd | nog te rijden km's | PLAATS | gereden km's | tussen afstand | richting | OMSCHRIJVING | Li | KRUISENDE WEG | Re | nr. | |
| 12:45 | 12:45 | 12:45 | 3,2 | Limburg | 0,0 | | | Vertrek/Départ Marktplaats | | | | a | |
| - | - | - | 3,2 | GINGELOM | 0,0 | 0,0 | ↶ | Montenakenstraat, N765 | | | Brugstraat | b | |
| - | - | - | 3,2 | Montenaken | 0,0 | 0,0 | ↑ | Montenakenstraat, N765 | Marktplaats | | | c | |
| 12:45 | 12:45 | 12:45 | 3,1 | Montenaken | 0,1 | 0,1 | ↘ | Wezerenstraat | | Montenakenstraat, N765 | | d | |
| 12:47 | 12:47 | 12:47 | 2,0 | Vlaams-Brabant | 1,2 | 0,6 | ↑ | Montenakenstraat | | | | f | |
| 12:47 | 12:47 | 12:47 | 1,8 | LANDEN | 1,4 | 0,2 | ↑ | Montenakenstraat | Hamberg klein | | | g | |
| 12:48 | 12:48 | 12:48 | 1,3 | Wezeren | 1,9 | 0,5 | ↗ | Steenweg op Sint-Truiden, N80 | Steenweg op Sint-Truiden | | | h | |
| 12:51 | 12:51 | 12:51 | 0,0 | <u>einde neutralisatie</u> | 3,2 | | | <u>Einde Neutralisatie thv GEEL Naambord GINGELOM</u> | | | | k | |
| 12:51 | 12:51 | 12:51 | 179,9 | <u>Start</u> | 0,0 | 0,0 | ▶ | <u>Start/Départ t.h.v Naambord Gingelom</u> | | | | 1 | |
| 12:51 | 12:51 | 12:51 | 179,8 | Limburg | 0,1 | 0,1 | ↑ | Steenweg, N80 | Zoutpoortstraat | Zoutpoortstraat | | 2 | |
| 12:51 | 12:51 | 12:51 | 179,5 | GINGELOM | 0,4 | 0,3 | ⚙ | Tunnel / Spoorweg - Chemin de fer | | | | 3 | |
| 12:52 | 12:52 | 12:52 | 179,2 | Gingelom | 0,7 | 0,3 | ⚠ | Middenberm / Îlot central | Wezerenbrugstraat | | | 4 | |
| 12:52 | 12:53 | 12:53 | 178,7 | Gingelom | 1,2 | 0,5 | ⚠ | Middenberm / Îlot central | | | | 6 | |
| 12:53 | 12:53 | 12:53 | 178,5 | Gingelom | 1,4 | 0,2 | ⚠ | Oude Katsei | Landenstraat | Steenweg | | 7 | |
| 12:54 | 12:54 | 12:54 | 177,9 | Niel-bij-Sint-Truiden | 2,0 | 0,0 | ↶ | Nielstraat | | | Oude Katsei | 11 | |
| 12:54 | 12:55 | 12:55 | 177,2 | Niel-bij-Sint-Truiden | 2,7 | 0,1 | ↑ | Pater Gillardstraat | Schepen Beckersstraat | | | 14 | |
| 12:55 | 12:55 | 12:55 | 176,9 | Gingelom | 3,0 | 0,1 | ↗ | Kriekelstraat | Monseigneur Keesenstraat | | | 17 | |
| 12:55 | 12:55 | 12:55 | 176,7 | Gingelom | 3,2 | 0,2 | ↘ | Kriekelstraat | | Keibergstraat | | 18 | |
| 12:55 | 12:55 | 12:56 | 176,6 | Gingelom | 3,3 | 0,1 | ↗ | Kriekelstraat | Dorpskouter | | | 19 | |
| 12:55 | 12:56 | 12:56 | 176,5 | Gingelom | 3,4 | 0,1 | ⚠ | Versmalling / rétrécissement | | | | 20 | |
| 12:57 | 12:57 | 12:57 | 175,6 | Gingelom | 4,3 | 0,9 | ↑ | Populierenstraat | Buvingerdalweg | | | 21 | |
| 12:58 | 12:59 | 12:59 | 174,3 | Buvingen | 5,6 | 0,3 | ↗ | Truilingenstraat, N755 | Truilingenstraat | | | 23 | |
| 13:00 | 13:00 | 13:01 | 172,9 | Borlo | 7,0 | 0,6 | ↑ | Homsemstraat, N755 | | | | 29 | |
| 13:01 | 13:01 | 13:02 | 172,2 | Borlo | 7,7 | 0,4 | ↑ | Thewitstraat, N755 | Dorpsplein | | Bergstraat | 32 | |
| 13:02 | 13:02 | 13:03 | 171,5 | Borlo | 8,4 | 0,3 | ⚠ | Middenberm / Îlot central | | | | 37 | |
| 13:02 | 13:03 | 13:03 | 171,1 | Borlo | 8,8 | 0,4 | ↑ | Emile Beauduinstraat, N755 | Hofakker weg | | | 38 | |
| 13:03 | 13:04 | 13:04 | 170,6 | Jeuk | 9,3 | 0,5 | ↶ | Kleine-Jeukstraat | | | | 39 | |
| 13:03 | 13:04 | 13:04 | 170,6 | Jeuk | 9,3 | 0,0 | ⚠ | Middenberm / Îlot central | | | | 40 | |
| 13:06 | 13:06 | 13:07 | 168,7 | Jeuk | 11,2 | 1,0 | ↑ | Nieuwe-Jeukstraat | Cicindriaweg | | Vonnestraat | 44 | |
| 13:06 | 13:07 | 13:07 | 168,4 | Jeuk | 11,5 | 0,2 | ↗ | Bloemenstraat | Bloemenstraat | | | 46 | |
| 13:06 | 13:07 | 13:07 | 168,3 | Jeuk | 11,6 | 0,1 | ↗ | Houtstraat, N789 | Houtstraat | | | 47 | |
| 13:07 | 13:08 | 13:08 | 167,6 | Jeuk | 12,3 | 0,1 | ↗ | Rampariestraat | | Hasselbroekstraat | | 51 | |
| 13:07 | 13:08 | 13:09 | 167,3 | Jeuk | 12,6 | 0,0 | ↶ | Julien Guilliamsstraat | | | Rampariestraat | 53 | |
| 13:09 | 13:09 | 13:10 | 166,3 | Jeuk | 13,6 | 0,8 | ↗ | Kasteelstraat, N752 | Kasteelstraat | | | 55 | |
| 13:09 | 13:10 | 13:11 | 165,9 | Jeuk | 14,0 | 0,3 | ↗ | Kustrijkstraat, N752 | Kasteelstraat | | | 58 | |
| 13:09 | 13:10 | 13:11 | 165,7 | Jeuk | 14,2 | 0,2 | ↗ | Emile Beauduinstraat, N755 | Emile Beauduinstraat | | | 59 | |
| 13:10 | 13:10 | 13:11 | 165,6 | Jeuk | 14,3 | 0,1 | ↶ | Oude Katsei | | Emile Beauduinstraat | | 60 | |
| 13:12 | 13:13 | 13:14 | 163,6 | Borlo | 16,3 | 0,5 | ↶ | Bergstraat | Oude Katsei | | Bergstraat | 65 | |

| door komst tijd | door komst tijd | door komst tijd | nog te rijden km's | PLAATS | greden km's | tussen afstand | richting | OMSCHRIJVING | Li | KRUISENDE WEG | Re | nr. |
|-----------------------|-----------------------|-----------------------|--------------------------|-----------------------|----------------|-------------------|----------|--|--------------------------------------|------------------------|-------------|-----|
| 13:13 | 13:14 | 13:15 | 163,2 | Borlo | 16,7 | 0,4 | | Versmalling / rétrécissement | | | | 66 |
| 13:13 | 13:14 | 13:15 | 163,2 | Borlo | 16,7 | 0,0 | | Burg / Pont - Spoorweg / Chemin de fer | | | | 67 |
| 13:13 | 13:14 | 13:15 | 162,9 | Borlo | 17,0 | 0,3 | | Haagstraat | Ijzerenwegstraat | | | 68 |
| 13:14 | 13:15 | 13:17 | 161,9 | Montenaken | 18,0 | 0,2 | | Haagstraat | Haagstraat | | | 70 |
| 13:15 | 13:16 | 13:17 | 161,6 | Montenaken | 18,3 | 0,1 | | Oude Tramstraat | | Riddersstraat | | 72 |
| 13:15 | 13:16 | 13:18 | 161,2 | Montenaken | 18,7 | 0,4 | | Langstraat | Dr. Kempeneersstraat Oude tramstraat | | | 73 |
| 13:17 | 13:18 | 13:19 | 160,1 | SUPER8 CHECKPOINT 1 | 19,8 | 0,2 | | SUPER8 CHECKPOINT 1 | thv zebrapad - Brugstraat 1 | | | 79 |
| 13:17 | 13:18 | 13:19 | 160,1 | Montenaken | 19,8 | 0,0 | | Wezerenstraat | | Montenakenstraat, N765 | | 81 |
| 13:18 | 13:20 | 13:21 | 158,9 | Vlaams-Brabant | 21,0 | 0,6 | | Montenakenstraat | | | | 83 |
| 13:18 | 13:20 | 13:21 | 158,8 | LANDEN | 21,1 | 0,1 | | Montenakenstraat | Hamberg klein | | | 84 |
| 13:19 | 13:20 | 13:22 | 158,2 | Wezeren | 21,7 | 0,6 | | Steenweg op Sint-Truiden, N80 | Steenweg op Sint-Truiden | | | 85 |
| 13:21 | 13:22 | 13:24 | 157,0 | Limburg | 22,9 | 1,0 | | Steenweg, N80 | | Steenweg, N80b | | 88 |
| 13:21 | 13:22 | 13:24 | 156,8 | GINGELOM | 23,1 | 0,2 | | Steenweg, N80 | Zoutpoortstraat | Zoutpoortstraat | | 89 |
| 13:21 | 13:23 | 13:24 | 156,5 | Gingelom | 23,4 | 0,3 | | Tunnel / Spoorweg - Chemin de fer | | | | 90 |
| 13:22 | 13:23 | 13:25 | 156,2 | Gingelom | 23,7 | 0,3 | | Middenberm / Îlot central | Wezerenbrugstraat | | | 91 |
| 13:23 | 13:24 | 13:26 | 155,6 | Gingelom | 24,3 | 0,6 | | Middenberm / Îlot central | | | | 93 |
| 13:23 | 13:24 | 13:26 | 155,5 | Gingelom | 24,4 | 0,1 | | Landenstraat | Steenweg | | Oude Katsei | 94 |
| 13:25 | 13:27 | 13:29 | 153,5 | Vlaams-Brabant | 26,4 | 0,3 | | Gingelomstraat | | | | 102 |
| 13:26 | 13:28 | 13:29 | 153,0 | LANDEN | 26,9 | 0,5 | | Middenberm / Îlot central | Staakweg | | Staakweg | 103 |
| 13:26 | 13:28 | 13:29 | 152,9 | Landen | 27,0 | 0,1 | | Brug / Pont - Spoorweg / Chemin de fer | | | | 104 |
| 13:26 | 13:28 | 13:30 | 152,7 | Landen | 27,2 | 0,2 | | Middenberm / Îlot central | | | | 105 |
| 13:27 | 13:28 | 13:30 | 152,6 | Landen | 27,3 | 0,1 | | Molenbergstraat | Fabriekstraat | Vlaanderenlaan | | 106 |
| 13:27 | 13:29 | 13:31 | 152,1 | Landen | 27,8 | 0,0 | | Hertog van Brabantlaan | | | | 109 |
| 13:28 | 13:30 | 13:31 | 151,5 | Landen | 28,4 | 0,3 | | Attenhovestraat | Attenhovestraat | O. Huysecomlaan | | 111 |
| 13:28 | 13:30 | 13:32 | 151,2 | Attenhoven | 28,7 | 0,2 | | Attenhovestraat | | Witbornstraat | | 113 |
| 13:30 | 13:31 | 13:33 | 150,2 | Attenhoven | 29,7 | 0,1 | | Dorpsstraat | Jonker Janlaan | | Dorpsstraat | 117 |
| 13:31 | 13:33 | 13:35 | 149,1 | Neerlanden | 30,8 | 0,9 | | Droogveldstraat | | | Bergstraat | 122 |
| 13:33 | 13:35 | 13:37 | 147,3 | Neerwinden | 32,6 | 0,2 | | Landenstraat, N283 | | Kempinnewandeling | | 128 |
| 13:36 | 13:38 | 13:40 | 145,3 | LINTER | 34,6 | 0,2 | | Kempeneersstraat | Landenstraat | Kempeneersstraat | | 131 |
| 13:36 | 13:38 | 13:40 | 145,2 | Neerhespen | 34,7 | 0,1 | | Neerwindenstraat | Molenaarsstraat | Bareelstraat | | 133 |
| 13:36 | 13:38 | 13:41 | 145,1 | Neerhespen | 34,8 | 0,1 | | Achter het Dorp | Neerwindenstraat | | | 134 |
| 13:37 | 13:39 | 13:41 | 144,5 | Neerhespen | 35,4 | 0,6 | | Wangestraat | | | Langestraat | 135 |
| 13:37 | 13:39 | 13:42 | 144,4 | Neerhespen | 35,5 | 0,1 | | Neerhespenstraat | | | | 136 |
| 13:39 | 13:41 | 13:43 | 143,4 | LANDEN | 36,5 | 0,2 | | Gildestraat | Mignoletstraat | | | 139 |
| 13:40 | 13:42 | 13:44 | 142,6 | Wange | 37,3 | 0,6 | | Grote Steenweg, N279 | Grote Steenweg | | | 141 |
| 13:40 | 13:42 | 13:45 | 142,1 | Wange | 37,8 | 0,5 | | Geldenakenstraat, N279 | | | | 142 |
| 13:41 | 13:43 | 13:46 | 141,6 | LINTER | 38,3 | 0,2 | | Geldenakenstraat, N279 | Hekstraat | | | 144 |
| 13:41 | 13:43 | 13:46 | 141,4 | Overhespen | 38,5 | 0,2 | | Geldenakenstraat, N279 | | | Bronstraat | 145 |
| 13:41 | 13:44 | 13:46 | 141,2 | Overhespen | 38,7 | 0,1 | | Geldenakenstraat, N279 | | Korte Walsbergenstraat | | 147 |
| 13:43 | 13:46 | 13:48 | 139,7 | Orsmaal-Gussenhoven | 40,2 | 0,1 | | Sint-Truidensesteenweg, N3 | Sint-Truidensesteenweg | | | 152 |
| 13:43 | 13:46 | 13:48 | 139,7 | Orsmaal-Gussenhoven | 40,2 | 0,0 | | Helen-Bosstraat | | Sint-Truidensesteenweg | | 153 |
| 13:45 | 13:47 | 13:50 | 138,8 | Orsmaal-Gussenhoven | 41,1 | 0,3 | | Waterhofstraat | | Helen-Bosstraat | | 158 |
| 13:47 | 13:49 | 13:52 | 137,0 | Melkwezer | 42,9 | 0,1 | | Dorpsstraat | Dorpsstraat | | | 161 |

| door komst tijd | door komst tijd | door komst tijd | nog te rijden km's | PLAATS | gereden km's | tussen afstand | richting | OMSCHRIJVING | Li | KRUISENDE WEG | Re | nr. |
|-----------------------|-----------------------|-----------------------|--------------------------|-------------|-----------------|-------------------|----------|--|----------------|---------------|------------------------|-----|
| 13:48 | 13:50 | 13:53 | 136,4 | Melkwezer | 43,5 | 0,2 | ↑ | Steenweg op Melkwezer | | | Galerijstraat | 164 |
| 13:48 | 13:50 | 13:53 | 136,3 | Trashzone 1 | 43,6 | 0,1 | 🗑️ | Trashzone 1 | | thv nr. 103 | | 165 |
| 13:48 | 13:50 | 13:53 | 136,2 | Melkwezer | 43,7 | 0,1 | ⚠️ | Middenberm / Îlot central | | | | 166 |
| 13:49 | 13:52 | 13:54 | 135,4 | Trashzone 1 | 44,5 | 0,8 | 🗑️ | END Trashzone 1 | | | Bosveldweg | 167 |
| 13:49 | 13:52 | 13:55 | 135,0 | Melkwezer | 44,9 | 0,4 | ↑ | Stationsstraat | | | Steenweg | 169 |
| 13:51 | 13:53 | 13:56 | 134,1 | Drieslinter | 45,8 | 0,9 | ↑ | Stationsstraat | Stationsplein | | | 170 |
| 13:51 | 13:54 | 13:57 | 133,7 | Drieslinter | 46,2 | 0,1 | ➡️ | Grote Steenweg | Grote Steenweg | | | 174 |
| 13:53 | 13:56 | 13:59 | 132,4 | ZOUTLEEUV | 47,5 | 0,2 | ↑ | Linterseweg | | | | 180 |
| 13:53 | 13:56 | 13:59 | 132,1 | Budingen | 47,8 | 0,3 | ↑ | Linterseweg | | | Getestraat | 181 |
| 13:55 | 13:58 | 14:01 | 130,7 | Budingen | 49,2 | 0,3 | ↩️ | Roelstraat | | | Sint-Annastraat | 184 |
| 13:57 | 13:59 | 14:03 | 129,6 | Budingen | 50,3 | 0,7 | ↑ | Leenhaagstraat | Heerbaan | | Heerbaan | 188 |
| 14:00 | 14:03 | 14:07 | 126,9 | KORTENAKEN | 53,0 | 0,6 | ➡️ | Baaistraat | Dorpsstraat | | Tien Bundersweg | 195 |
| 14:00 | 14:03 | 14:07 | 126,7 | Ransberg | 53,2 | 0,2 | ↑ | Baaistraat | | | Heerstraat | 196 |
| 14:01 | 14:04 | 14:07 | 126,4 | Kortenaken | 53,5 | 0,3 | ↑ | Baaistraat | Baaistraat | | | 197 |
| 14:02 | 14:06 | 14:09 | 125,1 | Kortenaken | 54,8 | 0,4 | ⚠️ | Middenberm / Îlot central | | | | 200 |
| 14:02 | 14:06 | 14:09 | 125,1 | Kortenaken | 54,8 | 0,0 | 🔄 | Tiensestraat | Donkelstraat | | Bauwelstraat | 201 |
| 14:05 | 14:08 | 14:12 | 123,1 | Kortenaken | 56,8 | 0,4 | ⚠️ | Versmalling / rétrécissement | | | | 205 |
| 14:06 | 14:09 | 14:13 | 122,6 | Kortenaken | 57,3 | 0,1 | ➡️ | Dorpsplein | Dorpsplein | | Diestsestraat | 208 |
| 14:06 | 14:09 | 14:13 | 122,4 | Kortenaken | 57,5 | 0,2 | ↑ | Schansstraat | | | Schoolstraat | 209 |
| 14:09 | 14:12 | 14:16 | 120,3 | GEETBETS | 59,6 | 0,2 | ↑ | Steenweg op Kortenaken | | | | 216 |
| 14:09 | 14:13 | 14:17 | 119,8 | Geetbets | 60,1 | 0,5 | ⚠️ | Versmalling rechts / rétrécissement à droite | | | | 217 |
| 14:10 | 14:13 | 14:17 | 119,6 | Geetbets | 60,3 | 0,2 | ⚠️ | Versmalling / rétrécissement | | | Steenweg op Kortenaken | 218 |
| 14:10 | 14:13 | 14:17 | 119,4 | Geetbets | 60,5 | 0,2 | ⚠️ | Versmalling links / rétrécissement à gauche | | | | 219 |
| 14:10 | 14:13 | 14:17 | 119,4 | Geetbets | 60,5 | 0,0 | ⚠️ | Versmalling rechts / rétrécissement à droite | | | | 220 |
| 14:10 | 14:14 | 14:18 | 119,0 | Geetbets | 60,9 | 0,3 | ⚠️ | Versmalling rechts / rétrécissement à droite | | | | 223 |
| 14:10 | 14:14 | 14:18 | 119,0 | Geetbets | 60,9 | 0,0 | ↑ | Drinkteilstraat | Kolkstraat | | Hettelbergweg | 224 |
| 14:11 | 14:14 | 14:18 | 118,6 | Geetbets | 61,3 | 0,0 | ➡️ | Ijzerwegstraat | Steenstraat | | | 227 |
| 14:12 | 14:16 | 14:20 | 117,5 | Geetbets | 62,4 | 0,1 | ↩️ | Glabbekstraat | | | Glabbekstraat | 231 |
| 14:13 | 14:17 | 14:21 | 116,9 | Geetbets | 63,0 | 0,2 | ➡️ | Dorpsstraat | Dorpsstraat | | | 233 |
| 14:14 | 14:18 | 14:22 | 116,0 | Grazen | 63,9 | 0,9 | ↑ | Verdaelstraat | | | Kinkenstraat | 234 |
| 14:16 | 14:20 | 14:24 | 114,7 | Grazen | 65,2 | 0,0 | ⚠️ | Middenberm / Îlot central | | | | 241 |
| 14:16 | 14:20 | 14:24 | 114,7 | Grazen | 65,2 | 0,0 | ↩️ | Verdaelstraat | | | Bronckaertsstraat | 242 |
| 14:17 | 14:21 | 14:25 | 114,1 | Rummen | 65,8 | 0,1 | 🌉 | Brug / Pont - Melsterbeek | | | | 245 |
| 14:17 | 14:21 | 14:25 | 114,1 | Rummen | 65,8 | 0,0 | ↑ | Lutzestraat | | | | 246 |
| 14:17 | 14:21 | 14:25 | 113,9 | Rummen | 66,0 | 0,2 | Y | Lutzestraat | | | Lutzestraat | 247 |
| 14:19 | 14:23 | 14:27 | 112,3 | Rummen | 67,6 | 0,2 | ↑ | Oppenstraat | Oppenstraat | | | 250 |
| 14:21 | 14:25 | 14:29 | 111,2 | Rummen | 68,7 | 0,6 | ⚠️ | Versmalling / rétrécissement | | | | 253 |
| 14:21 | 14:25 | 14:29 | 111,1 | Rummen | 68,8 | 0,1 | ↑ | Grote Baan | | | Grote Baan | 256 |
| 14:21 | 14:25 | 14:30 | 110,8 | Rummen | 69,1 | 0,3 | ➡️ | Ketelstraat | Ketelstraat | | | 257 |
| 14:21 | 14:25 | 14:30 | 110,8 | Rummen | 69,1 | 0,0 | ↑ | Kraaistraat | | | Kapelstraat | 258 |
| 14:21 | 14:26 | 14:30 | 110,5 | Rummen | 69,4 | 0,3 | ⚠️ | Versmalling / rétrécissement | | | | 259 |
| 14:22 | 14:26 | 14:31 | 110,1 | Rummen | 69,8 | 0,1 | ⚠️ | Versmalling / rétrécissement | | | | 261 |
| 14:22 | 14:26 | 14:31 | 109,8 | Rummen | 70,1 | 0,3 | ⚠️ | Middenberm / Îlot central | | | | 262 |

| door komst tijd | door komst tijd | door komst tijd | nog te rijden km's | PLAATS | gereden km's | tussen afstand | richting | OMSCHRIJVING | Li | KRUISENDE WEG | Re | nr. |
|-----------------------|-----------------------|-----------------------|--------------------------|----------------|-----------------|-------------------|----------|--|------------------------|-------------------|---------------------|-----|
| 14:22 | 14:26 | 14:31 | 109,8 | Rummen | 70,1 | 0,0 | | Dullaerstraat | Grote Steenweg, N716 | | | 263 |
| 14:23 | 14:27 | 14:32 | 109,4 | Limburg | 70,5 | 0,3 | | Tegelrijstraat | | | | 265 |
| 14:23 | 14:28 | 14:32 | 109,0 | NIEUWERKERKEN | 70,9 | 0,4 | | Tegelrijstraat | | Begijnenbosstraat | | 266 |
| 14:24 | 14:29 | 14:33 | 108,2 | Nieuwerkerken | 71,7 | 0,3 | | Tegelrijstraat | | | Tegelrijstraat | 269 |
| 14:25 | 14:29 | 14:34 | 107,8 | Nieuwerkerken | 72,1 | 0,4 | | Nieuwerkerkenweg | | | | 270 |
| 14:26 | 14:30 | 14:35 | 107,2 | Wijer | 72,7 | 0,3 | | Schansstraat | | | Schansstraat | 272 |
| 14:27 | 14:32 | 14:36 | 106,0 | Wijer | 73,9 | 0,3 | | Grotestraat | | | Grotestraat | 278 |
| 14:28 | 14:32 | 14:37 | 105,5 | Wijer | 74,4 | 0,3 | | Grotestraat | | | Oppenstraat | 281 |
| 14:29 | 14:34 | 14:38 | 104,6 | HERK-DE-STAD | 75,3 | 0,3 | | Wijerstraat | | | | 284 |
| 14:30 | 14:34 | 14:39 | 104,3 | Herk-de-Stad | 75,6 | 0,3 | | Wijerstraat | Schoolstraat | | | 285 |
| 14:31 | 14:36 | 14:41 | 103,0 | Herk-de-Stad | 76,9 | 0,5 | | Middenberm / Îlot central | | | | 287 |
| 14:31 | 14:36 | 14:41 | 103,0 | Herk-de-Stad | 76,9 | 0,0 | | Steevoortweg, N754 | | | Steevoortweg, N754 | 288 |
| 14:32 | 14:36 | 14:41 | 102,6 | Herk-de-Stad | 77,3 | 0,4 | | Weg naar Spalbeek | Steevoortweg | | | 289 |
| 14:32 | 14:36 | 14:41 | 102,6 | Herk-de-Stad | 77,3 | 0,0 | | Middenberm / Îlot central | | | | 290 |
| 14:32 | 14:37 | 14:42 | 102,1 | Herk-de-Stad | 77,8 | 0,5 | | Brug / Pont - Herk | | | | 291 |
| 14:33 | 14:38 | 14:43 | 101,5 | Trashzone 2 | 78,4 | 0,0 | | Trashzone 2 | Wijerstraat | | | 294 |
| 14:34 | 14:39 | 14:44 | 100,8 | Trashzone 2 | 79,1 | 0,0 | | END - Trashzone 2 | Keizerlindestraat | Keizerlindestraat | | 297 |
| 14:36 | 14:40 | 14:45 | 99,7 | HASSELT | 80,2 | 0,0 | | Middenberm / Îlot central | | | | 299 |
| 14:36 | 14:40 | 14:46 | 99,6 | Kermt | 80,3 | 0,1 | | Diestersteenweg, N2 | | | Diestersteenweg | 300 |
| 14:37 | 14:42 | 14:47 | 98,7 | Kermt | 81,2 | 0,3 | | Middenberm / Îlot central | | | | 303 |
| 14:37 | 14:42 | 14:47 | 98,3 | Kermt | 81,6 | 0,1 | | Diestersteenweg, N2 | Lummense Kiezels, N725 | | | 305 |
| 14:37 | 14:42 | 14:47 | 98,3 | Kermt | 81,6 | 0,0 | | Middenberm / Îlot central | | | | 306 |
| 14:38 | 14:42 | 14:48 | 98,1 | Kermt | 81,8 | 0,2 | | Diestersteenweg, N2 | Koorstraat | | Kermtstraat | 307 |
| 14:38 | 14:42 | 14:48 | 98,1 | Kermt | 81,8 | 0,0 | | Middenberm / Îlot central | | | | 308 |
| 14:38 | 14:43 | 14:48 | 97,6 | Kermt | 82,3 | 0,1 | | Diestersteenweg, N2 | Heerstraat | | Meybroekstraat | 311 |
| 14:38 | 14:43 | 14:48 | 97,6 | Kermt | 82,3 | 0,0 | | Middenberm / Îlot central | | | | 312 |
| 14:39 | 14:44 | 14:50 | 96,8 | Kermt | 83,1 | 0,2 | | Brug / Pont - Spoorweg / Chemin de fer | | | | 314 |
| 14:40 | 14:44 | 14:50 | 96,6 | Kermt | 83,3 | 0,0 | | Middenberm / Îlot central | | | | 316 |
| 14:40 | 14:45 | 14:51 | 96,1 | Kuringen | 83,8 | 0,5 | | Kuringersteenweg, N2 | Pelgrimlaan | | | 317 |
| 14:40 | 14:45 | 14:51 | 96,0 | Kuringen | 83,9 | 0,1 | | Herkenrodedreef, N729 | Kuringersteenweg | | | 318 |
| 14:41 | 14:46 | 14:51 | 95,8 | Kuringen | 84,1 | 0,2 | | Herkenrodedreef, N729 | Uitrit Carrefour | | | 319 |
| 14:41 | 14:46 | 14:52 | 95,3 | Kuringen | 84,6 | 0,2 | | Zolderse Kiezels, N729 | | | Herkenrodedreef | 321 |
| 14:43 | 14:48 | 14:53 | 94,2 | Kuringen | 85,7 | 0,0 | | Holrakerstraat, N729 | Koorstraat | | Zolderse Kiezels | 327 |
| 14:43 | 14:48 | 14:54 | 93,9 | Kuringen | 86,0 | 0,3 | | Middenberm / Îlot central | | | | 328 |
| 14:44 | 14:49 | 14:54 | 93,5 | Kuringen | 86,4 | 0,2 | | Brug / Pont - E313 | | | | 332 |
| 14:44 | 14:49 | 14:55 | 93,2 | Stokrooie | 86,7 | 0,1 | | Stokrooieweg, N729 | | | Zolderse Kiezels | 334 |
| 14:45 | 14:50 | 14:55 | 92,7 | Stokrooie | 87,2 | 0,2 | | Middenberm / Îlot central | | | | 336 |
| 14:45 | 14:50 | 14:55 | 92,7 | Stokrooie | 87,2 | 0,0 | | Stokrooieweg, N729 | Waterloze straat | St.-Amandusstraat | | 337 |
| 14:45 | 14:50 | 14:56 | 92,2 | Stokrooie | 87,7 | 0,3 | | Middenberm / Îlot central | | | Berkerwinningstraat | 339 |
| 14:45 | 14:51 | 14:56 | 92,1 | Stokrooie | 87,8 | 0,1 | | Brug / Pont - Albertkanaal | | | | 340 |
| 14:47 | 14:52 | 14:58 | 91,0 | HEUSDEN-ZOLDER | 88,9 | 0,2 | | Sint-Jobstraat, N729 | | | | 344 |
| 14:47 | 14:52 | 14:58 | 90,8 | Zolder | 89,1 | 0,2 | | Sint-Jobstraat, N729 | Kabienstraat | | Heidestraat | 345 |
| 14:48 | 14:54 | 14:59 | 89,9 | Zolder | 90,0 | 0,1 | | Middenberm / Îlot central | | | | 349 |











| door komst tijd | door komst tijd | door komst tijd | nog te rijden km's | PLAATS | gereden km's | tussen afstand | richting | OMSCHRIJVING | Li | KRUISENDE WEG | Re | nr. |
|-----------------------|-----------------------|-----------------------|--------------------------|-----------------|-----------------|-------------------|----------|---------------------------------------|------------------------|-----------------|---------------------|-----|
| 14:49 | 14:54 | 15:00 | 89,7 | Zolder | 90,2 | 0,2 | | Middenberm / Îlot central | | | | 350 |
| 14:49 | 14:54 | 15:00 | 89,7 | Zolder | 90,2 | 0,0 | | Sint-Jobstraat, N729 | Galgeneinde | | Vrunstraat | 351 |
| 14:49 | 14:54 | 15:00 | 89,4 | Zolder | 90,5 | 0,2 | | Middenberm / Îlot central | | | L. Hoelenstraat | 353 |
| 14:49 | 14:55 | 15:01 | 89,1 | Zolder | 90,8 | 0,3 | | Kerkstraat | | | Terlaemenlaan | 354 |
| 14:50 | 14:56 | 15:02 | 88,4 | Zolder | 91,5 | 0,4 | | Middenberm / Îlot central | Ingang Terlaemen | | | 358 |
| 14:51 | 14:56 | 15:02 | 88,2 | Zolder | 91,7 | 0,2 | | Kerkstraat | | | Zwembadstraat | 359 |
| 14:52 | 14:58 | 15:04 | 87,0 | Zolder | 92,9 | 0,2 | | Westlaan | Westlaan | | Sint-Quirinusstraat | 365 |
| 14:53 | 14:58 | 15:04 | 86,4 | Zolder | 93,5 | 0,1 | | Middenberm / Îlot central | | | | 368 |
| 14:53 | 14:58 | 15:04 | 86,4 | Zolder | 93,5 | 0,0 | | Lummenweg | | | Westlaan | 369 |
| 14:53 | 14:59 | 15:05 | 86,3 | Zolder | 93,6 | 0,1 | | Brug / Pont - E314 | | | | 370 |
| 14:53 | 14:59 | 15:05 | 86,0 | Zolder | 93,9 | 0,3 | | Jeugdlaan | Jeugdlaan | | | 371 |
| 14:54 | 14:59 | 15:05 | 85,9 | Zolder | 94,0 | 0,1 | | Versmalling / rétrécissement | | | | 372 |
| 14:54 | 14:59 | 15:05 | 85,7 | Zolder | 94,2 | 0,2 | | Versmalling / rétrécissement | | | | 373 |
| 14:54 | 15:00 | 15:06 | 85,3 | Zolder | 94,6 | 0,1 | | Versmalling / rétrécissement | | | | 376 |
| 14:54 | 15:00 | 15:06 | 85,2 | Zolder | 94,7 | 0,1 | | Middenberm / Îlot central | | | | 377 |
| 14:55 | 15:00 | 15:06 | 85,1 | Zolder | 94,8 | 0,1 | | O. L. Vrouwstraat | | | Viverselweg | 378 |
| 14:55 | 15:01 | 15:07 | 84,6 | Zolder | 95,3 | 0,1 | | O. L. Vrouwstraat, N729 | | | Terlaemenlaan | 382 |
| 14:57 | 15:03 | 15:09 | 83,2 | Zolder | 96,7 | 0,0 | | Meylandtlaan N72 | | bieststr. | Meylandtlaan | 392 |
| 14:57 | 15:03 | 15:09 | 82,9 | Zolder | 97,0 | 0,2 | | Meylandtlaan N72 | Klokstraat | | | 394 |
| 14:58 | 15:03 | 15:10 | 82,8 | Zolder | 97,1 | 0,1 | | Meylandtlaan / Graaf de Theuxlaan N72 | Kapelhof | | | 395 |
| 14:58 | 15:04 | 15:10 | 82,2 | Heusden -Zolder | 97,7 | 0,6 | | Tunnel / Spoorweg - Chemin de fer | | | | 396 |
| 14:59 | 15:05 | 15:11 | 81,9 | Zolder | 98,0 | 0,3 | | Schootstraat | Obbeekstr | af de Theuxlaan | | 397 |
| 15:00 | 15:06 | 15:12 | 80,8 | Zolder | 99,1 | 1,2 | | Schootstraat | Pastoor van Mierlolaan | | | 400 |
| 15:00 | 15:06 | 15:13 | 80,6 | Heusden | 99,3 | 0,2 | | Poorthoevestraat | | | Schootstraat | 401 |
| 15:01 | 15:07 | 15:13 | 80,3 | Heusden | 99,6 | 0,2 | | Middenberm / Îlot central | | | | 403 |
| 15:01 | 15:07 | 15:13 | 80,3 | Heusden | 99,6 | 0,0 | | Koerselsebaan, N772 | S-Willibrordusplein | | Brugstraat | 404 |
| 15:01 | 15:07 | 15:14 | 80,0 | Heusden | 99,9 | 0,1 | | Koerselsebaan, N772 | Noordberm | | | 406 |
| 15:01 | 15:07 | 15:14 | 80,0 | Heusden | 99,9 | 0,0 | | Middenberm / Îlot central | | | | 407 |
| 15:01 | 15:07 | 15:14 | 79,9 | Heusden | 100,0 | 0,1 | | Koerselsebaan, N772 | Geenrijt | | | 408 |
| 15:01 | 15:07 | 15:14 | 79,8 | Spoorweg | 100,1 | 0,1 | | Passage Spoorweg / chemin de fer | | Nr 15/135 | | 409 |
| 15:02 | 15:08 | 15:14 | 79,7 | Heusden | 100,2 | 0,1 | | Middenberm / Îlot central | | | | 411 |
| 15:02 | 15:08 | 15:14 | 79,6 | Heusden | 100,3 | 0,1 | | Middenberm / Îlot central | | | Exelgaarden | 412 |
| 15:02 | 15:08 | 15:14 | 79,5 | Heusden | 100,4 | 0,1 | | Middenberm / Îlot central | | | Heuvelstraat | 413 |
| 15:02 | 15:08 | 15:14 | 79,4 | Heusden | 100,5 | 0,1 | | Middenberm / Îlot central | Schaapsweg | | Kortstraat | 414 |
| 15:03 | 15:08 | 15:15 | 79,0 | Heusden | 100,9 | 0,4 | | Middenberm / Îlot central | Voorstraat | | | 415 |
| 15:03 | 15:09 | 15:15 | 78,7 | Heusden | 101,2 | 0,3 | | Middenberm / Îlot central | | | | 416 |
| 15:03 | 15:09 | 15:15 | 78,7 | BERINGEN | 101,2 | 0,0 | | Laan op Heusden | | | Helderbeekstraat | 417 |
| 15:04 | 15:10 | 15:16 | 78,1 | Koersel | 101,8 | 0,5 | | Schrikheidestraat | Laan op Heusden | | | 419 |
| 15:06 | 15:12 | 15:19 | 76,2 | Koersel | 103,7 | 0,6 | | Bredestraat | | | Steenovenstraat | 428 |
| 15:07 | 15:13 | 15:20 | 75,4 | Koersel | 104,5 | 0,1 | | Linkestraat | | | Pannenhoeftstraat | 434 |
| 15:09 | 15:15 | 15:22 | 74,2 | Koersel | 105,7 | 0,0 | | Middenberm / Îlot central | | | | 439 |
| 15:09 | 15:15 | 15:22 | 74,2 | Koersel | 105,7 | 0,0 | | Koersel-Dorp | Rechtestraat | | Pastorijstraat | 440 |
| 15:10 | 15:16 | 15:23 | 73,6 | Koersel | 106,3 | 0,2 | | Albert I-laan | | | Pastoor Mevislaan | 443 |

| door komst tijd | door komst tijd | door komst tijd | nog te rijden km's | PLAATS | gereden km's | tussen afstand | richting | OMSCHRIJVING | Li | KRUISENDE WEG | Re | nr. |
|-----------------------|-----------------------|-----------------------|--------------------------|---------------------|-----------------|-------------------|----------|--|-------------------------------------|-------------------|---------------|-----|
| 15:11 | 15:17 | 15:24 | 72,6 | Koersel | 107,3 | 0,3 | ↑ | Koerselsesteenweg, N772 | Aardeweg | | Molendijk | 450 |
| 15:13 | 15:20 | 15:27 | 70,9 | Koersel | 109,0 | 0,1 | ⚖ | Brug/ Pont - Spoorweg / Chemin de fer | | | | 454 |
| 15:14 | 15:20 | 15:27 | 70,4 | Beringen | 109,5 | 0,1 | ⚠ | Middenberm / Îlot central | | | | 458 |
| 15:14 | 15:20 | 15:27 | 70,4 | Local track | 109,5 | 0,0 | ➡ | Ward Schoutedenstraat | Koerselsesteenweg | | | 459 |
| 15:14 | 15:21 | 15:28 | 70,1 | Beringen | 109,8 | 0,0 | Y | Geiteling | | | Geiteling | 462 |
| 15:15 | 15:21 | 15:28 | 69,8 | Beringen | 110,1 | 0,2 | Y | Koolmijnlaan, N72a | Violetstraat | | | 464 |
| 15:15 | 15:22 | 15:29 | 69,1 | Beringen | 110,8 | 0,3 | ⚠ | Middenberm / Îlot central | | | | 468 |
| 15:15 | 15:22 | 15:29 | 69,1 | Beringen | 110,8 | 0,0 | ↻ | Koolmijnlaan, N72a | Kasteletsingel | | | 469 |
| 15:16 | 15:22 | 15:29 | 68,9 | Beringen | 111,0 | 0,2 | ⚠ | Middenberm / Îlot central | | | | 470 |
| 15:16 | 15:23 | 15:30 | 68,3 | Beringen | 111,6 | 0,3 | ⚠ | Middenberm / Îlot central | | | | 473 |
| 15:16 | 15:23 | 15:30 | 68,3 | Beringen | 111,6 | 0,0 | ↻ | Koolmijnlaan, N72a | Mijnschoolstraat | | be-Mine | 474 |
| 15:18 | 15:24 | 15:31 | 67,5 | Beringen | 112,4 | 0,8 | ⊘ | 1ste passage finish - 4 laps to go (16.9km) | Thv Toerisme Beringen | | | 476 |
| 15:18 | 15:24 | 15:32 | 67,4 | Koersel | 112,5 | 0,1 | ⚠ | Middenberm / Îlot central | Kioskplein | | | 477 |
| 15:18 | 15:24 | 15:32 | 67,3 | Koersel | 112,6 | 0,0 | ↑ | Koolmijnlaan, N72a | | Stationsstraat | | 479 |
| 15:18 | 15:25 | 15:32 | 66,9 | Koersel | 113,0 | 0,1 | ⚖ | Tunnel - Spoorweg / Chemin de fer | | | | 483 |
| 15:19 | 15:25 | 15:33 | 66,7 | Koersel | 113,2 | 0,0 | ↻ | Koolmijnlaan, N72a | Beverlosesteenweg | | Leysestraat | 487 |
| 15:20 | 15:26 | 15:34 | 65,9 | Beverlo | 114,0 | 0,3 | ⚠ | Middenberm / Îlot central | | | | 489 |
| 15:20 | 15:26 | 15:34 | 65,8 | Beverlo | 114,1 | 0,1 | ⚠ | Koolmijnlaan, N72a | Zuidstraat | Beverlo-Dorp | | 490 |
| 15:20 | 15:27 | 15:34 | 65,6 | Beverlo | 114,3 | 0,2 | ⚠ | Oosthamsesteenweg | Koolmijnlaan | Oosthamsesteenweg | | 491 |
| 15:21 | 15:28 | 15:36 | 64,6 | SUPER8 CHECKPOINT 2 | 115,3 | 0,0 | ⊘ | SUPER8 CHECKPOINT 2 | | | Eindertstraat | 498 |
| 15:22 | 15:29 | 15:36 | 64,3 | HAM | 115,6 | 0,1 | ↑ | Geneberg | | | Grensstraat | 500 |
| 15:22 | 15:29 | 15:36 | 64,1 | Geneberg | 115,8 | 0,2 | ↑ | Geneberg | | Kempenstraat | | 501 |
| 15:23 | 15:29 | 15:37 | 63,6 | Oostham | 116,3 | 0,1 | ⚠ | Middenberm / Îlot central | Reitstraat | | | 504 |
| 15:24 | 15:30 | 15:38 | 62,9 | Koersel | 117,0 | 0,2 | ↑ | Geneberg | Kattestraat | | | 509 |
| 15:24 | 15:31 | 15:38 | 62,8 | Oostham | 117,1 | 0,1 | ↻ | Bevrijdingsstraat | Berkenweg | Allerheiligenberg | | 510 |
| 15:24 | 15:31 | 15:38 | 62,8 | Oostham | 117,1 | 0,0 | ⚠ | Middenberm / Îlot central | | | | 511 |
| 15:24 | 15:31 | 15:39 | 62,2 | Oostham | 117,7 | 0,0 | ↩ | Heldenplein | | | Heldenplein | 517 |
| 15:25 | 15:32 | 15:39 | 62,1 | Oostham | 117,8 | 0,1 | ↩ | Heldenplein | | | Heldenplein | 518 |
| 15:25 | 15:32 | 15:39 | 61,9 | Oostham | 118,0 | 0,0 | ↑ | Wasseven | Berkenweg | | Hoensbroek | 520 |
| 15:26 | 15:33 | 15:41 | 60,9 | Trashzone 3 | 119,0 | 0,1 | ♻ | Trashzone3 | | | | 526 |
| 15:27 | 15:34 | 15:42 | 60,3 | Trashzone 3 | 119,6 | 0,6 | ♻ | End - Trashzone3 | | | | 527 |
| 15:28 | 15:35 | 15:43 | 59,4 | BERINGEN | 120,5 | 0,0 | ⚠ | Olmsesteenweg | Zeventig Zillenweg | | | 530 |
| 15:29 | 15:36 | 15:44 | 58,8 | Beringen | 121,1 | 0,6 | ↩ | Olmsesteenweg | | | Neusenbergh | 531 |
| 15:29 | 15:36 | 15:44 | 58,8 | Beringen | 121,1 | 0,0 | ⚠ | Middenberm / Îlot central | | | | 532 |
| 15:30 | 15:37 | 15:45 | 57,9 | Beringen | 122,0 | 0,2 | ⚠ | Middenberm / Îlot central | | Schipperstraat | | 535 |
| 15:31 | 15:38 | 15:46 | 57,3 | Beringen | 122,6 | 0,1 | ⚠ | Middenberm / Îlot central | | | | 538 |
| 15:31 | 15:38 | 15:46 | 57,3 | Beringen | 122,6 | 0,0 | ↻ | Kruisbaan | Beverlosesteenweg Beverlosesteenweg | | | 539 |
| 15:32 | 15:40 | 15:48 | 56,1 | Beringen | 123,8 | 0,2 | ↑ | Nijverheidsstraat | Voortstraat | Nijverheidsstraat | | 544 |
| 15:33 | 15:41 | 15:49 | 55,3 | Beringen | 124,6 | 0,0 | ⚠ | Kasteletsingel-Zuid, N72 | Kasteletsingel-Zuid | Nijverheidsstraat | | 546 |
| 15:34 | 15:42 | 15:50 | 54,7 | Beringen | 125,2 | 0,6 | ⚠ | Paalsesteenweg, N29 | Kasteletsingel-Zuid, N72 | | | 547 |
| 15:34 | 15:42 | 15:50 | 54,7 | Beringen | 125,2 | 0,0 | ⚠ | Middenberm / Îlot central | | | | 548 |
| 15:35 | 15:42 | 15:50 | 54,4 | Beringen | 125,5 | 0,3 | ⚠ | Middenberm / Îlot central | | | | 549 |
| 15:35 | 15:42 | 15:50 | 54,3 | Beringen | 125,6 | 0,0 | Y | Rozenlaan | | | | 551 |

| door komst tijd | door komst tijd | door komst tijd | nog te rijden km's | PLAATS | gereden km's | tussen afstand | richting | OMSCHRIJVING | Li | KRUISENDE WEG | Re | nr. |
|-----------------------|-----------------------|-----------------------|--------------------------|---------------------|-----------------|-------------------|----------|--|------------------------------|-------------------------|---------------|-----|
| 15:35 | 15:42 | 15:51 | 54,1 | Beringen | 125,8 | 0,2 | | Scheigoorstraat | | | Rozenlaan | 552 |
| 15:35 | 15:43 | 15:51 | 54,0 | Beringen | 125,9 | 0,1 | | Pieter Bruegelstraat | Hasseltsesteenweg | | | 553 |
| 15:35 | 15:43 | 15:51 | 53,9 | Beringen | 126,0 | 0,1 | | Harmoniestraat | | Pieter Bruegelstraat | | 554 |
| 15:35 | 15:43 | 15:51 | 53,8 | Beringen | 126,1 | 0,1 | | Koerselsesteenweg, N772 | Koerselsesteenweg | | | 555 |
| 15:36 | 15:43 | 15:51 | 53,6 | Beringen | 126,3 | 0,2 | | Ward Schoutedenstraat | | Koerselsesteenweg, N772 | | 556 |
| 15:36 | 15:44 | 15:52 | 53,3 | Beringen | 126,6 | 0,0 | | Geiteling | | | Geiteling | 559 |
| 15:36 | 15:44 | 15:52 | 53,1 | Beringen | 126,8 | 0,2 | | Koolmijnlaan, N72a | Violetstraat | | | 561 |
| 15:37 | 15:45 | 15:53 | 52,3 | Beringen | 127,6 | 0,3 | | Middenberm / Îlot central | | | | 565 |
| 15:37 | 15:45 | 15:53 | 52,3 | Beringen | 127,6 | 0,0 | | Koolmijnlaan, N72a | Kasteletsingel | | | 566 |
| 15:38 | 15:45 | 15:54 | 52,0 | Beringen | 127,9 | 0,3 | | Middenberm / Îlot central | | | | 567 |
| 15:38 | 15:46 | 15:54 | 51,5 | Beringen | 128,4 | 0,4 | | Middenberm / Îlot central | | | | 570 |
| 15:38 | 15:46 | 15:54 | 51,5 | Beringen | 128,4 | 0,0 | | Koolmijnlaan, N72a | Mijnschoolstraat | | be-Mine | 571 |
| 15:39 | 15:47 | 15:55 | 50,7 | Beringen | 129,2 | 0,8 | | 2e passage finish - 3 laps to go (16,9km) | Thv Toerisme Beringen | | | 573 |
| 15:40 | 15:47 | 15:56 | 50,5 | Koersel | 129,4 | 0,2 | | Middenberm / Îlot central | | | | 574 |
| 15:40 | 15:48 | 15:56 | 50,0 | Koersel | 129,9 | 0,4 | | Tunnel - Spoorweg / Chemin de fer | | | | 576 |
| 15:41 | 15:48 | 15:57 | 49,8 | Koersel | 130,1 | 0,0 | | Koolmijnlaan, N72a | | | | 578 |
| 15:42 | 15:49 | 15:58 | 49,0 | Beverlo | 130,9 | 0,8 | | Middenberm / Îlot central | | | | 579 |
| 15:42 | 15:50 | 15:58 | 48,9 | Beverlo | 131,0 | 0,1 | | Middenberm / Îlot central | | | | 580 |
| 15:42 | 15:50 | 15:58 | 48,7 | Beverlo | 131,2 | 0,2 | | Oosthamsesteenweg | | | | 581 |
| 15:43 | 15:51 | 16:00 | 47,7 | SUPER8 CHECKPOINT 3 | 132,2 | 1,0 | | SUPER8 CHECKPOINT 3 | | | Eindertstraat | 582 |
| 15:44 | 15:52 | 16:00 | 47,4 | HAM | 132,5 | 0,3 | | Geneberg | | | | 583 |
| 15:45 | 15:53 | 16:01 | 46,7 | Oostham | 133,2 | 0,7 | | Middenberm / Îlot central | | | | 584 |
| 15:46 | 15:54 | 16:02 | 45,9 | Oostham | 134,0 | 0,8 | | Bevrijdingsstraat | | | | 585 |
| 15:46 | 15:54 | 16:02 | 45,9 | Oostham | 134,0 | 0,0 | | Middenberm / Îlot central | | | | 586 |
| 15:46 | 15:54 | 16:03 | 45,3 | Oostham | 134,6 | 0,6 | | Heldenplein | | | | 587 |
| 15:47 | 15:55 | 16:03 | 45,2 | Oostham | 134,7 | 0,1 | | Heldenplein | | | | 588 |
| 15:47 | 15:55 | 16:04 | 45,0 | Oostham | 134,9 | 0,2 | | Wasseven | | | | 589 |
| 15:48 | 15:56 | 16:05 | 44,0 | Trashzone 3 | 135,9 | 1,0 | | Trashzone 3 | | | | 590 |
| 15:49 | 15:57 | 16:06 | 43,4 | Trashzone 3 | 136,5 | 0,6 | | End - Trashzone 3 | | | | 591 |
| 15:50 | 15:58 | 16:07 | 42,5 | BERINGEN | 137,4 | 0,0 | | Olmsesteenweg | | | | 593 |
| 15:51 | 15:59 | 16:08 | 41,9 | Beringen | 138,0 | 0,6 | | Olmsesteenweg | | | | 594 |
| 15:51 | 15:59 | 16:08 | 41,9 | Beringen | 138,0 | 0,0 | | Middenberm / Îlot central | | | | 595 |
| 15:52 | 16:00 | 16:09 | 41,0 | Beringen | 138,9 | 0,9 | | Middenberm / Îlot central | | | | 596 |
| 15:53 | 16:01 | 16:10 | 40,4 | Beringen | 139,5 | 0,6 | | Middenberm / Îlot central | | | | 597 |
| 15:53 | 16:01 | 16:10 | 40,4 | Beringen | 139,5 | 0,0 | | Kruisbaan | | | | 598 |
| 15:54 | 16:03 | 16:12 | 39,2 | Beringen | 140,7 | 1,2 | | Nijverheidsstraat | | | | 599 |
| 15:55 | 16:04 | 16:13 | 38,4 | Beringen | 141,5 | 0,8 | | Kasteletsingel-Zuid, N72 | | | | 600 |
| 15:56 | 16:05 | 16:14 | 37,8 | Beringen | 142,1 | 0,6 | | Paalsesteenweg, N29 | | | | 601 |
| 15:56 | 16:05 | 16:14 | 37,8 | Beringen | 142,1 | 0,0 | | Middenberm / Îlot central | | | | 602 |
| 15:57 | 16:05 | 16:14 | 37,5 | Beringen | 142,4 | 0,3 | | Middenberm / Îlot central | | | | 603 |
| 15:57 | 16:05 | 16:14 | 37,4 | Beringen | 142,5 | 0,1 | | Rozenlaan | | | | 604 |
| 15:57 | 16:05 | 16:15 | 37,2 | Beringen | 142,7 | 0,2 | | Scheigoorstraat | | | | 605 |
| 15:57 | 16:06 | 16:15 | 37,1 | Beringen | 142,8 | 0,1 | | Pieter Bruegelstraat | | | | 606 |

| door komst tijd | door komst tijd | door komst tijd | nog te rijden km's | PLAATS | gereden km's | tussen afstand | richting | OMSCHRIJVING | Li | KRUISENDE WEG | Re | nr. |
|-----------------------|-----------------------|-----------------------|--------------------------|-------------|-----------------|-------------------|----------|--|------------------------------|---------------|----|-----|
| 15:57 | 16:06 | 16:15 | 37,0 | Beringen | 142,9 | 0,1 | | Harmoniestraat | | | | 607 |
| 15:57 | 16:06 | 16:15 | 36,9 | Beringen | 143,0 | 0,1 | | Koerselsesteenweg, N772 | | | | 608 |
| 15:58 | 16:06 | 16:15 | 36,7 | Beringen | 143,2 | 0,2 | | Ward Schoutedenstraat | | | | 609 |
| 15:58 | 16:07 | 16:16 | 36,4 | Beringen | 143,5 | 0,3 | | Geiteling | | | | 610 |
| 15:58 | 16:07 | 16:16 | 36,2 | Beringen | 143,7 | 0,2 | | Koolmijnlaan, N72a | | | | 611 |
| 15:59 | 16:08 | 16:17 | 35,4 | Beringen | 144,5 | 0,8 | | Middenberm / Îlot central | | | | 612 |
| 15:59 | 16:08 | 16:17 | 35,4 | Beringen | 144,5 | 0,0 | | Koolmijnlaan, N72a | | | | 613 |
| 16:00 | 16:08 | 16:18 | 35,1 | Beringen | 144,8 | 0,3 | | Middenberm / Îlot central | | | | 614 |
| 16:00 | 16:09 | 16:18 | 34,6 | Beringen | 145,3 | 0,5 | | Middenberm / Îlot central | | | | 615 |
| 16:00 | 16:09 | 16:18 | 34,6 | Beringen | 145,3 | 0,0 | | Koolmijnlaan, N72a | | | | 616 |
| 16:01 | 16:10 | 16:20 | 33,8 | Beringen | 146,1 | 0,8 | | 3e passage finish - 2 laps to go (16,9km) | Thv Toerisme Beringen | | | 617 |
| 16:02 | 16:10 | 16:20 | 33,6 | Koersel | 146,3 | 0,2 | | Middenberm / Îlot central | | | | 618 |
| 16:02 | 16:11 | 16:21 | 33,1 | Koersel | 146,8 | 0,4 | | Tunnel - Spoorweg / Chemin de fer | | | | 620 |
| 16:03 | 16:11 | 16:21 | 32,9 | Koersel | 147,0 | 0,0 | | Koolmijnlaan, N72a | | | | 622 |
| 16:04 | 16:12 | 16:22 | 32,1 | Beverlo | 147,8 | 0,8 | | Middenberm / Îlot central | | | | 623 |
| 16:04 | 16:13 | 16:22 | 32,0 | Beverlo | 147,9 | 0,1 | | Middenberm / Îlot central | | | | 624 |
| 16:04 | 16:13 | 16:22 | 31,8 | Beverlo | 148,1 | 0,2 | | Oosthamsesteenweg | | | | 625 |
| 16:06 | 16:15 | 16:24 | 30,5 | HAM | 149,4 | 1,3 | | Geneberg | | | | 626 |
| 16:07 | 16:16 | 16:25 | 29,8 | Oostham | 150,1 | 0,7 | | Middenberm / Îlot central | | | | 627 |
| 16:08 | 16:17 | 16:26 | 29,0 | Oostham | 150,9 | 0,8 | | Bevrijdingsstraat | | | | 628 |
| 16:08 | 16:17 | 16:26 | 29,0 | Oostham | 150,9 | 0,0 | | Middenberm / Îlot central | | | | 629 |
| 16:09 | 16:17 | 16:27 | 28,4 | Oostham | 151,5 | 0,6 | | Heldenplein | | | | 630 |
| 16:09 | 16:18 | 16:27 | 28,3 | Oostham | 151,6 | 0,1 | | Heldenplein | | | | 631 |
| 16:09 | 16:18 | 16:28 | 28,1 | Oostham | 151,8 | 0,2 | | Wasseven | | | | 632 |
| 16:10 | 16:19 | 16:29 | 27,1 | Trashzone 3 | 152,8 | 1,0 | | Trashzone 3 | | | | 633 |
| 16:11 | 16:20 | 16:30 | 26,5 | Trashzone 3 | 153,4 | 0,6 | | END Trashzone 3 | | | | 634 |
| 16:12 | 16:21 | 16:31 | 25,6 | Oostham | 154,3 | 0,9 | | Middenberm / Îlot central | | | | 635 |
| 16:12 | 16:21 | 16:31 | 25,6 | BERINGEN | 154,3 | 0,0 | | Olmsesteenweg | | | | 636 |
| 16:13 | 16:22 | 16:32 | 25,0 | Beringen | 154,9 | 0,6 | | Olmsesteenweg | | | | 637 |
| 16:13 | 16:22 | 16:32 | 25,0 | Beringen | 154,9 | 0,0 | | Middenberm / Îlot central | | | | 638 |
| 16:14 | 16:23 | 16:33 | 24,1 | Beringen | 155,8 | 0,9 | | Middenberm / Îlot central | | | | 639 |
| 16:15 | 16:24 | 16:34 | 23,5 | Beringen | 156,4 | 0,6 | | Middenberm / Îlot central | | | | 640 |
| 16:15 | 16:24 | 16:34 | 23,5 | Beringen | 156,4 | 0,0 | | Kruisbaan | | | | 641 |
| 16:16 | 16:26 | 16:36 | 22,3 | Beringen | 157,6 | 1,2 | | Nijverheidsstraat | | | | 642 |
| 16:18 | 16:27 | 16:37 | 21,5 | Beringen | 158,4 | 0,8 | | Kasteletsingel-Zuid, N72 | | | | 643 |
| 16:18 | 16:28 | 16:38 | 20,9 | Beringen | 159,0 | 0,6 | | Paalsesteenweg, N29 | | | | 644 |
| 16:18 | 16:28 | 16:38 | 20,9 | Beringen | 159,0 | 0,0 | | Middenberm / Îlot central | | | | 645 |
| 16:19 | 16:28 | 16:38 | 20,6 | Beringen | 159,3 | 0,3 | | Middenberm / Îlot central | | | | 646 |
| 16:19 | 16:28 | 16:39 | 20,5 | Beringen | 159,4 | 0,1 | | Rozenlaan | | | | 647 |
| 16:19 | 16:29 | 16:39 | 20,3 | Beringen | 159,6 | 0,2 | | Scheigoorstraat | | | | 648 |
| 16:19 | 16:29 | 16:39 | 20,2 | Beringen | 159,7 | 0,1 | | Pieter Bruegelstraat | | | | 649 |
| 16:19 | 16:29 | 16:39 | 20,1 | Beringen | 159,8 | 0,1 | | Harmoniestraat | | | | 650 |
| 16:19 | 16:29 | 16:39 | 20,0 | Beringen | 159,9 | 0,1 | | Koerselsesteenweg, N772 | | | | 651 |

| door komst tijd | door komst tijd | door komst tijd | nog te rijden km's | PLAATS | gereden km's | tussen afstand | richting | OMSCHRIJVING | Li | KRUISENDE WEG | Re | nr. |
|-----------------------|-----------------------|-----------------------|--------------------------|-------------|-----------------|-------------------|----------|---|-----------------------|---------------|----|-----|
| 16:20 | 16:29 | 16:40 | 19,8 | Beringen | 160,1 | 0,2 | ↑ | Ward Schoutedenstraat | | | | 652 |
| 16:20 | 16:30 | 16:40 | 19,5 | Beringen | 160,4 | 0,3 | Y | Geiteling | | | | 653 |
| 16:20 | 16:30 | 16:40 | 19,3 | Beringen | 160,6 | 0,2 | Y | Koolmijnlaan, N72a | | | | 654 |
| 16:21 | 16:31 | 16:41 | 18,5 | Beringen | 161,4 | 0,8 | ! | Middenberm / Îlot central | | | | 655 |
| 16:21 | 16:31 | 16:41 | 18,5 | Beringen | 161,4 | 0,0 | ↻ | Koolmijnlaan, N72a | | | | 656 |
| 16:22 | 16:31 | 16:42 | 18,2 | Beringen | 161,7 | 0,3 | ! | Middenberm / Îlot central | | | | 657 |
| 16:22 | 16:32 | 16:43 | 17,7 | Beringen | 162,2 | 0,5 | ! | Middenberm / Îlot central | | | | 658 |
| 16:22 | 16:32 | 16:43 | 17,7 | Beringen | 162,2 | 0,0 | ↻ | Koolmijnlaan, N72a | | | | 659 |
| 16:24 | 16:33 | 16:44 | 16,9 | Beringen | 163,0 | 0,8 | ⊘ | 4e passage finish - 1 lap to go (16,9km) | Thv Toerisme Beringen | | | 660 |
| 16:24 | 16:33 | 16:44 | 16,7 | Koersel | 163,2 | 0,2 | ! | Middenberm / Îlot central | | | | 661 |
| 16:24 | 16:34 | 16:45 | 16,2 | Koersel | 163,7 | 0,4 | ⚙ | Tunnel - Spoorweg / Chemin de fer | | | | 663 |
| 16:25 | 16:34 | 16:45 | 16,0 | Koersel | 163,9 | 0,0 | ↻ | Koolmijnlaan, N72a | | | | 665 |
| 16:26 | 16:35 | 16:46 | 15,2 | Beverlo | 164,7 | 0,8 | ! | Middenberm / Îlot central | | | | 666 |
| 16:26 | 16:36 | 16:46 | 15,1 | Beverlo | 164,8 | 0,1 | ! | Middenberm / Îlot central | | | | 667 |
| 16:26 | 16:36 | 16:47 | 14,9 | Beverlo | 165,0 | 0,2 | ⚠ | Oosthamsesteenweg | | | | 668 |
| 16:28 | 16:38 | 16:48 | 13,6 | HAM | 166,3 | 1,3 | ↑ | Geneberg | | | | 669 |
| 16:29 | 16:39 | 16:49 | 12,9 | Oostham | 167,0 | 0,7 | ! | Middenberm / Îlot central | | | | 670 |
| 16:30 | 16:40 | 16:51 | 12,1 | Oostham | 167,8 | 0,8 | ↻ | Bevrijdingsstraat | | | | 671 |
| 16:30 | 16:40 | 16:51 | 12,1 | Oostham | 167,8 | 0,0 | ! | Middenberm / Îlot central | | | | 672 |
| 16:31 | 16:41 | 16:51 | 11,5 | Oostham | 168,4 | 0,6 | ↩ | Heldenplein | | | | 673 |
| 16:31 | 16:41 | 16:52 | 11,4 | Oostham | 168,5 | 0,1 | ↩ | Heldenplein | | | | 674 |
| 16:31 | 16:41 | 16:52 | 11,2 | Oostham | 168,7 | 0,2 | ↑ | Wasseven | | | | 675 |
| 16:32 | 16:42 | 16:53 | 10,2 | Trashzone 3 | 169,7 | 1,0 | ♻ | Trashzone 3 | | | | 676 |
| 16:33 | 16:43 | 16:54 | 9,6 | Trashzone 3 | 170,3 | 0,6 | ♻ | End - Trashzone 3 | | | | 677 |
| 16:34 | 16:44 | 16:55 | 8,7 | BERINGEN | 171,2 | 0,0 | ⚠ | Olmsesteenweg | | | | 679 |
| 16:35 | 16:45 | 16:56 | 8,1 | Beringen | 171,8 | 0,6 | ↩ | Olmsesteenweg | | | | 680 |
| 16:35 | 16:45 | 16:56 | 8,1 | Beringen | 171,8 | 0,0 | ! | Middenberm / Îlot central | | | | 681 |
| 16:36 | 16:46 | 16:58 | 7,2 | Beringen | 172,7 | 0,9 | ! | Middenberm / Îlot central | | | | 682 |
| 16:37 | 16:47 | 16:58 | 6,6 | Beringen | 173,3 | 0,6 | ! | Middenberm / Îlot central | | | | 683 |
| 16:37 | 16:47 | 16:58 | 6,6 | Beringen | 173,3 | 0,0 | ↻ | Kruisbaan | | | | 684 |
| 16:37 | 16:48 | 16:59 | 6,2 | Golden km 1 | 173,7 | 0,4 | 🏆 | Golden km - Sprint 1 | | | | 685 |
| 16:38 | 16:48 | 17:00 | 5,7 | Golden km 1 | 174,2 | 0,5 | 🏆 | Golden km - Sprint 2 | | | | 686 |
| 16:39 | 16:49 | 17:00 | 5,4 | Beringen | 174,5 | 0,3 | ↑ | Nijverheidsstraat | | | | 687 |
| 16:39 | 16:49 | 17:00 | 5,2 | Golden km 1 | 174,7 | 0,2 | 🏆 | Golden km - Sprint 3 | | | | 688 |
| 16:40 | 16:50 | 17:01 | 4,6 | Beringen | 175,3 | 0,6 | ⚠ | Kasteletsingel-Zuid, N72 | | | | 689 |
| 16:40 | 16:51 | 17:02 | 4,0 | Beringen | 175,9 | 0,6 | ⚠ | Paalsesteenweg, N29 | | | | 690 |
| 16:40 | 16:51 | 17:02 | 4,0 | Beringen | 175,9 | 0,0 | ! | Middenberm / Îlot central | | | | 691 |
| 16:41 | 16:51 | 17:03 | 3,7 | Beringen | 176,2 | 0,3 | ! | Middenberm / Îlot central | | | | 692 |
| 16:41 | 16:51 | 17:03 | 3,6 | Beringen | 176,3 | 0,1 | Y | Rozenlaan | | | | 693 |
| 16:41 | 16:52 | 17:03 | 3,4 | Beringen | 176,5 | 0,2 | Y | Scheigoorstraat | | | | 694 |
| 16:41 | 16:52 | 17:03 | 3,3 | Beringen | 176,6 | 0,1 | ↑ | Pieter Bruegelstraat | | | | 695 |
| 16:41 | 16:52 | 17:03 | 3,2 | Beringen | 176,7 | 0,1 | Y | Harmoniestraat | | | | 696 |
| 16:42 | 16:52 | 17:03 | 3,1 | Beringen | 176,8 | 0,1 | Y | Koerselsesteenweg, N772 | | | | 697 |

| door komst tijd | door komst tijd | door komst tijd | nog te rijden km's | PLAATS | gereden km's | tussen afstand | richting | OMSCHRIJVING | Li | KRUISENDE WEG | Re | nr. |
|-----------------------|-----------------------|-----------------------|--------------------------|---------------|-----------------|-------------------|---|---------------------------|-----------------------|---------------|----|-----|
| 16:42 | 16:52 | 17:04 | 2,9 | Beringen | 177,0 | 0,2 |  | Ward Schoutedenstraat | | | | 698 |
| 16:42 | 16:53 | 17:04 | 2,6 | Beringen | 177,3 | 0,3 |  | Geiteling | | | | 699 |
| 16:42 | 16:53 | 17:04 | 2,4 | Beringen | 177,5 | 0,2 |  | Koolmijnlaan, N72a | | | | 700 |
| 16:43 | 16:54 | 17:06 | 1,6 | Beringen | 178,3 | 0,8 |  | Middenberm / Îlot central | | | | 701 |
| 16:43 | 16:54 | 17:06 | 1,6 | Beringen | 178,3 | 0,0 |  | Koolmijnlaan, N72a | | | | 702 |
| 16:44 | 16:54 | 17:06 | 1,3 | Beringen | 178,6 | 0,3 |  | Middenberm / Îlot central | | | | 703 |
| 16:44 | 16:55 | 17:06 | 1,0 | Beringen | 178,9 | 0,3 |  | Last km | Hospitaalstraat | | | 704 |
| 16:45 | 16:55 | 17:07 | 0,8 | Beringen | 179,1 | 0,2 |  | Middenberm / Îlot central | | | | 705 |
| 16:45 | 16:55 | 17:07 | 0,8 | Beringen | 179,1 | 0,0 |  | Koolmijnlaan, N72a | | | | 706 |
| 16:46 | 16:56 | 17:08 | 0,0 | <u>Finish</u> | 179,9 | 0,8 |  | <u>Finish</u> | Thv Toerisme Beringen | | | 707 |