




































PROVINCIE / PROVINCE GEMEENTE / COMMUNE STAD/VILLE	Omschrijving/Description	OPGELET/ ATTENTION	km +	km -	44km/h	42km/h	Info
<b>Versie / Version 10/04/2017</b>	<b>presentatie renners</b>						
<b>Provincie VLAAMS BRABANT</b>	<b>présentation des coureurs</b>						
<b>TIENEN</b>	<b>Officieuze start / Depart Officieux : Markt uitrit parking</b>		<b>0,0</b>	3,0	12:30	12:30	a
	Markt rd/td Markt						b
	Markt <b>la/ag</b> Gilainstraat	Verboden richting/sense interdite 	<b>0,1</b>	2,9			c
	Gilainstraat rd/td Gilainstraat	Versmallingen/retracements 					d
	Gilainstraat vkl-n3-rd/f-n3-td Diestsestw.		<b>0,7</b>	2,3			e
	n29 Diestsestw. rd/td Diestsestw.						f
	n29 Diestsestw. <b>ra/ad</b> Houtemstraat						g
	Houtemstraat rd/td Houtemstraat						h
	Houtemstraat <b>rp-2/4-rd/td</b> Oplinterstw.		<b>1,7</b>	1,3			i
	Oplinterstw. rd/td Oplinterstw.		<b>3,0</b>	0,0	12:35	12:35	j
	<b>Officiële start-Départ Officiel</b>		0,0	<b>169,6</b>	12:35	12:35	1
<b>TIENEN Oplinter</b>	Oplinterstw. rd/td Oplinterstw.		0,1	<b>169,5</b>	12:35	12:35	2
	Oplinterstw. <b>la/ag</b> Herestraat		1,9	<b>167,7</b>	12:37	12:37	3
	Herestraat rd/td Herestraat						4
<b>TIENEN Sint-Margriete-Houter</b>	Herestraat <b>la/ag</b> Veeweidestraat		3,8	<b>165,8</b>	12:40	12:40	5
	Veeweidestraat rd/td Veeweidestraat						6
<b>GLABEEK Bunsbeek</b>	Veeweidestraat rd/td Grensstraat		5,3	<b>164,3</b>	12:42	12:43	7
	Grensstraat rd/td Grensstraat						8
	Grensstraat <b>ra/ad</b> Houtemsestw.						9
	Houtemsestw. rd/td Houtemsestw.						10
	Houtemsestw. Kp-n29-rd/td Sint Quirinusstraat		6,6	<b>163,0</b>	12:44	12:45	11
	Sint Quirinusstraat <b>la/ag</b> Vissenakensestw.						12
	Vissenakensestw. rd/td Vissenakensestw.	Berlijnskussen/coussin de Berlin 	7,2	<b>162,4</b>	12:45	12:46	13
<b>TIENEN Vissenaken</b>	Vissenakensestw. rd/td Glabeeksestraat		7,7	<b>161,9</b>	12:46	12:46	14
	Glabeeksestraat rd/td Glabeeksestraat						15
	Glabbeksestraat <b>T-ra/ad</b> Vissenakenstraat						16
	Vissenakenstraat rd/td Vissenakenstraat						17
	Vissenakenstraat <b>la/ag</b> Metselstraat						18
	Metselstraat rd/td Metselstraat	Verboden richting/sense interdite 	8,3	<b>161,3</b>	12:46	12:47	19
	Metselstraat kp-n223-rd/td Kuntichstraat		8,9	<b>160,7</b>	12:47	12:48	20
<b>TIENEN Kuntich</b>	Kuntichstraat rd/td Kuntichstraat	Versmallingen/retracements 	10,3	<b>159,3</b>	12:49	12:50	21
	Kuntichstraat kp-n3-rd/cf-n3-td Kuntichstraat	<b>Way Out 1</b>	11,5	<b>158,1</b>	12:51	12:52	22
	Kuntichstraat rd/td Kuntichstraat						23
	Kuntichstraat rd/td Sint Gillisplein	Verboden richting/sense interdite 					24
	Sint Gillisplein rd/td Sint Gillisplein						25
	Sint Gillisplein rd/td Daalstraat						26
	Daalstraat rd/td Daalstraat						27
	Daalstraat <b>lah/tag</b> Vondelstraat						28
	Vondelstraat <b>lah/tag</b> Vondelstraat						29

PROVINCIE / PROVINCE GEMEENTE / COMMUNE STAD/VILLE	Omschrijving/Description	OPGELET/ ATTENTION	km +	km -	44km/h	42km/h	Info
	Vondelstraat <b>T-ra/ad</b> Kauterstraat						30
	Kauterstraat rd/td Kauterstraat						31
	Kauterstraat <b>ra/ad</b> n3 Leuvenselaan	Way In 1	13,5	156,1	12:54	12:55	32
	n3 Leuvenselaan rd/td n3 Leuvenselaan						33
	n3 Leuvenselaan <b>rah/tad</b> r27 Westelijke ring						34
	r27 Westelijke ring rd/td r27 Westelijke ring	Middenberm/illot					35
	<b>Brug Spw/pont CDF</b>		14,6	155,0	12:55	12:57	36
	r27 Westelijke ring rd/td r27 Westelijke ring						37
	r27 Westelijke ring <b>rp-1/3-rd/td</b> r27 Westelijke ring		16,0	153,6	12:57	12:59	38
	r27 Westelijke ring rd/td r27 Westelijke ring	Middenberm/illot					39
	r27 Westelijke ring rd/td r27 Westelijke ring	Middenberm/illot					40
	r27 Westelijke ring <b>vkl-la/f-ag</b> n221 Groot Overlaar	Way Out 2	17,0	152,6	12:59	13:01	41
	n221 Groot Overlaar rd/td Groot Overlaar	Middenberm/illot					42
	n221 Groot Overlaar rd/td Mulkstraat						43
	Mulkstraat rd/td Mulkstraat	Versmallingen/retracements					44
	<b>Brug Spw/pont CDF</b>		17,8	151,8	13:00	13:02	45
	Mulkstraat rd/td Hoegaardenstraat						46
	Hoegaardenstraat rd/td Hoegaardenstraat						47
	Hoegaardenstraat <b>lah/tag</b> Minderbroederstraat						48
	Minderbroederstraat <b>ra/ad</b> Torsinplein						49
	Torsinplein rd/td Torsinplein						50
	Torsinplein <b>la/ag</b> Grote Bergstraat						51
	Grote Bergstraat rd/td Grote bergstraat						52
	Grote Bergstraat <b>lah/tag</b> Veemarkt						53
	Veemarkt <b>ra/ad</b> Wolmarkt						54
	Wolmarkt <b>ra/ad</b> Peperstraat						55
	Peperstraat rd/td Peperstraat						56
	Peperstraat rd/td Markt						57
	Markt <b>ra/ad</b> Markt						58
	<b>Doortocht start/passage depart</b>		19,0	150,6	13:02	13:04	59
	Markt rd/td Markt						60
	Markt <b>la/ag</b> Gilainstraat	Verboden richting/sense interdite					61
	Gilainstraat rd/td Gilainstraat	Versmallingen/retracements					62
	Gilainstraat <b>vkl-n3-rd/f-n3-td</b> Diestsestw.		19,6	150,0	13:03	13:05	63
	n29 Diestsestw. rd/td Diestsestw.						64
	n29 Diestsestw. <b>ra/ad</b> Houtemstraat						65
	Houtemstraat rd/td Houtemstraat						66
	Houtemstraat <b>rp-2/4-rd/td</b> Oplinterstw.		20,6	149,0	13:04	13:06	67
	Oplinterstw. rd/td Oplinterstw.						68
	Oplinterstw. <b>ra/ad</b> Hameldreef		21,0	148,6	13:05	13:07	69
	Hameldreef rd/td Hameldreef						70
	Hameldreef <b>rah/tad</b> Hameldreef						71
	Hameldreef <b>la/ag</b> Industriepark	Middenberm/illot					72








PROVINCIE / PROVINCE GEMEENTE / COMMUNE STAD/VILLE	Omschrijving/Description	OPGELET/ ATTENTION	km +	km -	44km/h	42km/h	Info
	Industriepark <b>ra/ad</b> r27a Ambachtenlaan						73
	r27a Ambachtenlaan <b>rah/tad</b> r27a Ambachtenlaan						74
	r27a Ambachtenlaan <b>rp-3/4-la/ag</b> n3 St.Truidensestw.		24,7	<b>144,9</b>	13:10	13:12	75
<b>TIENEN Hakendover</b>	n3 St.Truidensestw. rd/td n3 St.Truidensestw.	<b>Way In 2</b>	24,8	<b>144,8</b>	13:10	13:13	76
	n3 St.Truidensestw. rd/td n3 St.Truidensestw. Middenberm/illot						77
	n3 St.Truidensestw. rd/td n3 St.Truidensestw.						78
	n3 St.Truidensestw. rd/td n3 St.Truidensestw. Middenberm/illot						79
	n3 St.Truidensestw. vkl-rd/f-td n3 St.Truidensestw. Middenberm/illot		25,8	<b>143,8</b>	13:11	13:14	80
	n3 St.Truidensestw. rd/td n3 St.Truidensestw. Middenberm/illot						81
	n3 St.Truidensestw. vkl-rd/f-td n3 St.Truidensestw.						82
<b>LINTER Wommersom</b>	n3 St.Truidensestw. rd/td n3 St.Truidensestw.		27,4	<b>142,2</b>	13:14	13:17	83
	n3 St.Truidensestw. rd/td n3 St.Truidensestw. Middenberm/illot						84
	n3 St.Truidensestw. vkl-rd/f-td n3 St.Truidensestw.		30,9	<b>138,7</b>	13:19	13:22	85
	<b>Brug/pont Grote Gete</b>		31,4	<b>138,2</b>	13:20	13:23	86
	n3 St.Truidensestw. rd/td n3 St.Truidensestw.		31,4	<b>138,2</b>	13:20	13:23	87
<b>ZOUTLEEUW Dormaal</b>	n3 St.Truidensestw. rd/td n3 Grote Steenweg		32,2	<b>137,4</b>	13:21	13:24	88
	n3 Grote Steenweg rd/td n3 Grote Steenweg Middenberm/illot						89
	n3 Grote Steenweg <b>vkl-ra/f-ad</b> Nieuwe Neerlandesestraat	<b>Way Out 3</b>	33,9	<b>135,7</b>	13:23	13:26	90
	Nieuwe Neerlandesestraat rd/td Neerlandesestraat Versmallingen/retracements						91
	Neerlandesestraat rd/td Neerlandesestraat Snelheidremmers/casse vitesse						92
	Neerlandesestraat <b>la/ag</b> Wittenweg						93
	Wittenweg rd/td Wittenweg						94
	Wittenweg <b>la/ag</b> Dormaalstraat						95
	Dormaalstraat rd/td Dormaalstraat						96
	Dormaalstraat <b>la/ag</b> Dorpstraat						97
	Dorpstraat rd/rd Dorpstraat						98
	Dorpstraat <b>ra/ad</b> Dormaalstraat						99
	Dormaalstraat <b>la/ag</b> Kerkhofstraat						100
	Kerkhofstraat rd/td Kerkhofstraat						101
	Kerkhofstraat <b>la/ag</b> Asbroekstraat						102
	Asbroekstraat rd/td Asbroekstraat						103
	Asbroekstraat <b>ra/ad</b> Dorpstraat						104
	Dorpstraat rd/rd Dorpstraat						105
	Dorpstraat <b>vkl-ra/f-ad</b> n3 Grote Steenweg	<b>Way in 3</b>	36,9	<b>132,7</b>	13:27	13:31	106
	n3 Grote Steenweg rd/td n3 Grote Steenweg						107
	n3 Grote Steenweg rd/td n3 Grote Steenweg Versmallingen/retracements						108
	n3 Grote Steenweg rd/td n3 Grote Steenweg Middenberm/illot						109
<b>Provincie LIMBURG</b>	n3 Grote Steenweg rd/td n3 Grote Steenweg		38,8	<b>130,8</b>	13:30	13:34	110
<b>SINT-TRUIDEN</b>	n3 Grote Steenweg rd/td n3 Tiensesteenweg Paaltjes/bornes		38,8	<b>130,8</b>	13:30	13:34	111
<b>SINT-TRUIDEN</b>	n3 Tiensesteenweg rd/td n3 Tiensesteenweg Versmallingen/retracements		39,9	<b>129,7</b>	13:32	13:36	112
	n3 Tiensesteenweg <b>rp-1/4-ra/ad</b> n3 Omleiding Brussel Luik		40,7	<b>128,9</b>	13:33	13:37	113
	n3 Omleiding Brussel Luik rd/td n3 Omleiding Brussel Luik Paaltjes/bornes						114
	<b>Brug Spw/pont CDF</b>		41,0	<b>128,6</b>	13:33	13:37	115

PROVINCIE / PROVINCE GEMEENTE / COMMUNE STAD/VILLE	Omschrijving/Description	OPGELET/ ATTENTION	km +	km -	44km/h	42km/h	Info
	n3 Omleiding Brussel Luik vkl-rd/f-td n3 Omleiding Brussel Luik		41,9	<b>127,7</b>	13:35	13:39	116
	n3 Omleiding Brussel Luik <b>ra/ad</b> oprit n80 Naamsesteenweg		42,5	<b>127,1</b>	13:35	13:40	117
	n80 Naamsesteenweg rd/td n80 Naamsesteenweg Middenberm/illot						118
	n80 Naamsesteenweg rd/td n80 Naamsesteenweg						119
<b>SINT-TRUIDEN Kerkom</b>	n80 Naamsesteenweg <b>la/ag</b> Kerkom-Dorp Middenberm/illot		45,1	<b>124,5</b>	13:39	13:44	120
	Kerkom-Dorp rd/td Kerkom-Dorp						121
	Kerkom-Dorp <b>ra/ad</b> n755 Truilingenstraat						122
<b>GINGELOM Muizen</b>	n755 Truilingenstraat rd/td n755 Truilingenstraat		47,1	<b>122,5</b>	13:42	13:47	123
<b>GINGELOM Buvingen</b>	n755 Truilingenstraat rd/td n755 Truilingenstraat		48,3	<b>121,3</b>	13:44	13:49	124
	n755 Truilingenstraat rd/td n755 Homsemstraat						125
	n755 Homsemstraat rd/td n755 Homsemstraat						126
<b>GINGELOM Borlo</b>	n755 Homsemstraat rd/td n755 Homsemstraat		49,7	<b>119,9</b>	13:46	13:51	127
	n755 Homsemstraat <b>ra/ad</b> Bergstraat	Way Out 4	51,0	<b>118,6</b>	13:48	13:53	128
	Bergstraat rd/td Bergstraat						129
	Bergstraat <b>la/ag</b> Oude Katsei						130
	Oude Katsei rd/td Oude Katsei						131
	Oude Katsei <b>la/ag</b> Kleine Jeukstraat						132
	Kleine Jeukstraat rd/td Kleine Jeukstraat						133
	Kleine Jeukstraat <b>la/ag</b> n755 Thewitstraat Middenberm/illot		54,5	<b>115,1</b>	13:53	13:58	134
	n755 E.Beauduinstraat rd/td n755 E.Beauduinstraat						135
	n755 E.Beauduinstraat rd/td n755 Thewitstraat						136
<b>GINGELOM Borlo</b>	n755 Thewitstraat rd/td n755 Thewitstraat Middenberm/illot		55,0	<b>114,6</b>	13:53	13:59	137
	n755 Thewitstraat <b>rah/tad</b> n755 Thewitstraat						138
	n755 Thewitstraat <b>ra/ad</b> Dorpsplein						139
	Dorpsplein <b>rah/tad</b> Nieuwstraat	Way in 4	56,2	<b>113,4</b>	13:55	14:01	140
	Nieuwstraat rd/td Nieuwstraat Snelheidremmers/casse vitesse						141
	Nieuwstraat <b>ra/ad</b> Mielenstraat						142
	Mielenstraat rd/td Mielenstraat Gevaarlijke versmalling/Retricement dangereux		59,0	<b>110,6</b>	13:59	14:05	143
	Mielenstraat <b>la/ag</b> n789 Borgwormsesteenweg		59,2	<b>110,4</b>	13:59	14:05	145
	n789 Borgwormsestw. rd/td n789 Borgwormsestw.						146
<b>SINT-TRUIDEN Aalst</b>	n789 Borgwormsestw. rd/td n789 Borgwormsestw.		60,8	<b>108,8</b>	14:02	14:08	147
<b>SINT-TRUIDEN Brustem</b>	n789 Borgwormsestw. rd/td n789 Borgwormsestw.		62,8	<b>106,8</b>	14:05	14:11	148
	n789 Borgwormsestw. <b>Vkl-ra/f-ad</b> n3 Luikerstw. Middenberm/illot		64,2	<b>105,4</b>	14:07	14:13	149
	n3 Luikersteenweg rd/td n3 Luikersteenweg						150
	n3 Luikersteenweg vkl-rd/f-td n3 Luikersteenweg		65,5	<b>104,1</b>	14:08	14:15	151
<b>SINT-TRUIDEN Engelmanshoven</b>	n3 Luikersteenweg rd/td n3 Luikersteenweg Middenberm/illot		65,8	<b>103,8</b>	14:09	14:15	152
	n3 Luikersteenweg vkl-rd/f-td n3 Luikersteenweg						153
<b>SINT TRUIDEN Gelinden</b>	n3 Luikersteenweg rd/td n3 Luikersteenweg Middenberm/illot		67,9	<b>101,7</b>	14:12	14:19	154
<b>HEERS Klein Gelmen</b>	n3 Luikersteenweg rd/td n3 Steenweg		68,9	<b>100,7</b>	14:13	14:20	155
<b>HEERS</b>	n3 Steenweg rd/td n3 Steenweg		69,9	<b>99,7</b>	14:15	14:22	156
	n3 Steenweg <b>vkl-la/f-ag</b> n784 Nieuwe Steenweg		71,6	<b>98,0</b>	14:17	14:24	157
	n784 Nieuwe Steenweg rd/td n784 Nieuwe Steenweg						158
	n784 Nieuwe Steenweg <b>ra/ad</b> Raes Van Heerslaan Snelheidremmers/casse vitesse						159












PROVINCIE / PROVINCE GEMEENTE / COMMUNE STAD/VILLE	Omschrijving/Description	OPGELET/ ATTENTION	km +	km -	44km/h	42km/h	Info
	Raes Van Heerslaan rd/td Raes Van Heerslaan						160
	Raes Van Heerslaan rd/td Raes Van Heerslaan	Versmallingen/retriccements					161
	Raes Van Heerslaan rd/td Raes Van Heerslaan						162
<b>HEERS Horpmaal</b>	Raes Van Heerslaan rd/td Haspengouwlaan		73,8	<b>95,8</b>	14:20	14:28	163
	Haspengouwlaan rd/td Haspengouwlaan						164
	Haspengouwlaan <b>la/ag</b> Dumontlaan		74,8	<b>94,8</b>	14:22	14:29	165
	Dumontlaan <b>Y-rah/tad</b> Dumontlaan						166
	Dumontlaan rd/td Henestraat						167
<b>HEERS Heks</b>	Henestraat rd/td Henestraat		76,3	<b>93,3</b>	14:24	14:32	168
	Henestraat <b>ra/ad</b> Molenstraat						169
	Molenstraat rd/td Molenstraat						169a
<b>HEERS Vechmaal</b>	Molenstraat <b>ra/ad</b> Hekslaan		78,3	<b>91,3</b>	14:27	14:35	169b
	Hekslaan rd/td Hekslaan						172
	Heksstraat <b>ra/ad</b> Sint Martinusstraat	Way Out 5	79,0	<b>90,6</b>	14:28	14:36	173
	Sint Martinusstraat rd/td Sint Martinusstraat						174
	Sint Martinusstraat <b>la/ag</b> n69 Romeinse Kassei						175
<b>HEERS Vechmaal</b>	n69 Romeinse Kassei rd/td n69 Romeinse Kassei		81,3	<b>88,3</b>	14:31	14:39	176
	n69 Romeinse Kassei rd/td n69 Romeinse Kassei	Way In 5	83,2	<b>86,4</b>	14:34	14:42	177
	n69 Romeinse Kassei rd/td n69 Romeinse Kassei						178
<b>TONGEREN Koninksem</b>	n69 Romeinse Kassei rd/td n69 Romeinse Kassei		84,2	<b>85,4</b>	14:35	14:44	179
	n69 Romeinse Kassei <b>ra/ad</b> n614 Ruttenmolenstraat	Middenberm/illot	85,4	<b>84,2</b>	14:37	14:45	180
	n614 Ruttenmolenstraat rd/td Ruttenmolenstraat						181
	<b>Opkomst lokaal parkoers,Entree circuit locale(1)</b>		86,1	<b>83,5</b>	14:38	14:47	182
<b>TONGEREN Rutten</b>	n614 Ruttenmolenstraat rd/td Ruttenmolenstraat		86,8	<b>82,8</b>	14:39	14:48	183
	n614 Ruttenmolenstraat <b>la/ag</b> Wilsstraat						184
	Wilsstraat rd/td Wilsstraat						185
<b>PRIMUS CHECKPOINT 1</b>	<b>Wilstraat 31</b>		87,6	<b>82,0</b>	14:40	14:49	
	Wilsstraat <b>la/ag</b> Rechtstraat						186
	Rechtstraat rd/td Rechtstraat						186a
	Rechtstraat rd/td De Grunnestraat						186b
	De Grunnestraat rd/td De Grunnestraat						186c
	De Grunnestraat rd/td Rutterweg						186d
	Rutterweg rd/td Rutterweg						186e
	Rutterweg rd/td Schaapsweide						186f
	Schaapsweide rd/td Schaapsweide	Middenberm/illot					186g
	Schaapsweide <b>ra/ad</b> n20 Luikersteenweg	Middenberm/illot	91,1	<b>78,5</b>	14:45	14:54	186h
	Luikersteenweg n20 rd/td Luikersteenweg n20	Way Out 6	91,1	<b>78,5</b>	14:45	14:54	186i
	Luikersteenweg n20 f-rd/vkl-td Luikersteenweg n20		91,5	<b>78,1</b>	14:46	14:55	186j
	Luikersteenweg n20 <b>la/ag</b> Overhaemlaan						186k
	Overhaemlaan rd/td Overhaemlaan						186l
	Overhaemlaan <b>lah/tag</b> Overhaemlaan						186m
	Overhaemlaan rd/td Overhaemlaan						186n
	Overhaemlaan <b>ra/ad</b> Neremweg	Middenberm/illot					186o

PROVINCIE / PROVINCE GEMEENTE / COMMUNE STAD/VILLE	Omschrijving/Description	OPGELET/ ATTENTION	km +	km -	44km/h	42km/h	Info
	Neremweg rd/td Neremweg						186p
	<b>Smalle doorgang SPW Brug/passage étroite pont CDF</b>	 	93,4	76,2	14:48	14:58	186q
	Neremweg rd/td Neremweg						186r
<b>TONGEREN Nerem</b>	Neremweg rd/td Kremersstraat		94,4	75,2	14:50	14:59	186s
	Kremersstraat rd/td Kremersstraat		95,0	74,6	14:51	15:00	186t
	Kremersstraat schuin rd/ Oblique td Glaaierweg		95,8	73,8	14:52	15:01	186u
	Glaaierweg rd/td Glaaierweg						210
	Neremstraat <b>ra/ad</b> Glaaierweg						211
	Glaaierweg rd/td Glaaierweg						212
	Glaaierweg <b>Y-lah/tag</b> Glaaierweg						213
	Glaaierweg <b>lah/tag</b> Kaststraat						214
<b>TONGEREN</b> Sluizen W.Pl.	Kaststraat rd/td Kaststraat		96,6	73,0	14:53	15:03	215
	Kaststraat <b>T-la/ag</b> Sluizerbroek						216
	Sluizerbroek rd/td Sluizerbroek	 					217
	Sluizerbroek <b>la/ag</b> Viseweg n618		97,4	72,2	14:54	15:04	219
	Viseweg n618 rd/td Viseweg n618						220
	Viseweg n618 rd/td Viseweg n618						221
<b>TONGEREN</b> Mal	Viseweg n618 rd/td Viseweg n618		98,2	71,4	14:55	15:05	222
<b>TONGEREN</b>	Viseweg n618 rd/td Viseweg n618		100,0	69,6	14:58	15:08	223
<b>TONGEREN</b> Berg	Viseweg n618 rd/td Viseweg n618		100,7	68,9	14:59	15:09	224
	Viseweg n618 rd/td Viseweg n618						225
	Viseweg n618 <b>vk-l-la/f-ag</b> Maastrichtersteenweg n79		101,2	68,4	15:00	15:10	226
	Maastrichtersteenweg n79 rd/td Maastrichtersteenweg n79						227
	Maastrichtersteenweg n79 rd/td Maastrichtersteenweg n79						228
	 <b>Bevoorrading/ravitaillement</b> 		102,0	67,6	15:01	15:11	229
<b>TONGEREN</b>	Maastrichtersteenweg n79 <b>lah/tag</b> Maastrichtersteenweg n79		102,3	67,3	15:01	15:11	229
	Maastrichtersteenweg n79 <b>rah/tad</b> Maastrichtersteenweg n79						230
	Maastrichtersteenweg n79 <b>ra/ad</b> n79 E.Jaminestraat						231
	<b>Brug Spw/pont CDF</b>		103,2	66,4	15:02	15:13	232
	n79 E.Jaminestraat <b>ra/ad</b> Stationsplein						233
	Stationsplein <b>la/ag</b> n79 Stationslaan						234
	n79 Stationslaan rd/td n79 Stationslaan						235
	Stationslaan <b>vk-l-ra/f-ad</b> r72 Achttiende Oogstwal		103,6	66,0	15:03	15:13	236
	r72 Achttiende Oogstwal <b>lah/tag</b> r72 Elf Novemberwal		104,0	65,6	15:04	15:14	237
	r72 Elf Novemberwal rd/td r72 Sint Maternuswal						237a
	r72 Sint Maternuswal <b>vk-l-rd/f-td</b> r72 Pliniuswal		104,2	65,4	15:04	15:14	237b
	r72 Pliniuswal rd/td r72 Pliniuswal						237c
	r72 Pliniuswal <b>vk-l-rd/f-td</b> r72 Eeuwfeestwal		104,3	65,3	15:04	15:14	237d
	r72 Eeuwfeestwal rd/td r 72 Eeuwfeestwal						240
	<b>1° doortocht aankomstlijn/1° passage ligne d'Arivee</b>		104,6	65,0	15:04	15:15	241
	r72 Eeuwfeestwal <b>vk-l-rd/f-td</b> r72 Elisabethwal		104,7	64,9	15:05	15:15	242
	r72 Elisabethwal rd/td r72 Elisabethwal						242b
	r72 Elisabethwal <b>vk-l-ra/f-ad</b> n614a Koninksemsteenweg	<b>Way In 6</b>	104,8	64,8	15:05	15:15	242c









PROVINCIE / PROVINCE GEMEENTE / COMMUNE STAD/VILLE	Omschrijving/Description	OPGELET/ ATTENTION	km +	km -	44km/h	42km/h	Info
	n614a Koninksemsteenweg rd/td n614a Koninksemsteenweg						242d
	n614a KoninksemStw. rd/td n614a Koninksemstw.						242e
	n614a KoninksemStw. rd/td n614a Koninksemstw.						252
	n614a KoninksemStw. <b>la/ag</b> n614 Ruttermolenstraat						253
	<b>Opkomst lokaal parkoers/Entree circuit locale(2)</b>		107,8	<b>61,8</b>	15:09	15:20	254
<b>TONGEREN Rутten</b>	n614 Rутtenmolenstraat rd/td Rутtenmolenstraat		108,5	<b>61,1</b>	15:10	15:21	255
	n614 Rутtenmolenstraat <b>la/ag</b> Wilsstraat						256
	Wilsstraat rd/td Wilstraat						257
<b>PRIMUS CHECKPOINT 2</b>	<b>Wilstraat 31</b>		109,3	<b>60,3</b>	15:11	15:22	
	Wilsstraat <b>la/ag</b> Rechtstraat						258
	Rechtstraat rd/td Rechtstraat						258a
	Rechtstraat rd/td De Grunnestraat						258b
	De Grunnestraat rd/td De Grunnestraat						258c
	De Grunnestraat rd/td Rutterweg						258d
	Rutterweg rd/td Rutterweg						258e
	Rutterweg rd/td Schaapsweide						258f
	Schaapsweide rd/td Schaapsweide Middenberm/illot						258g
	Schaapsweide ra/ad n20 Luikersteenweg Middenberm/illot		112,7	<b>56,9</b>	15:16	15:27	258h
	Luikersteenweg n20 rd/td Luikersteenweg n20	<b>Way Out 7</b>	112,7	<b>56,9</b>	15:16	15:27	258i
	Luikersteenweg n20 vkl-rd/f-td Luikersteenweg n20		113,1	<b>56,5</b>	15:17	15:28	258j
	Luikersteenweg n20 <b>la/ag</b> Overhaemlaan						258k
	Overhaemlaan rd/td Overhaemlaan						258l
	Overhaemlaan <b>lah/tag</b> Overhaemlaan						258m
	Overhaemlaan rd/td Overhaemlaan						258n
	Overhaemlaan ra/ad Neremweg Middenberm/illot						258o
	Neremweg rd/td Neremweg						258p
	<b>Smalle doorgang SPW Brug/passage etroite pont CDF</b>		115,0	<b>54,6</b>	15:19	15:31	258q
	Neremweg rd/td Neremweg						258r
<b>TONGEREN Nerem</b>	Neremweg rd/td Kremersstraat		116,1	<b>53,5</b>	15:21	15:33	258s
	Kremersstraat rd/td Kremersstraat Berlijnskussen/coussin de Berlin		116,7	<b>52,9</b>	15:22	15:33	258t
	Kremersstraat schuin rd/ Oblique td Glaaierweg		117,3	<b>52,3</b>	15:23	15:34	258u
	Glaaierweg rd/td Glaaierweg						282
	Neremstraat ra/ad Glaaierweg						283
	Glaaierweg rd/td Glaaierweg						284
	Glaaierweg <b>Y-lah/tag</b> Glaaierweg						285
	Glaaierweg <b>lah/tag</b> Kaststraat						286
<b>TONGEREN Sluizen W.Pl.</b>	Kaststraat rd/td Kaststraat		118,3	<b>51,3</b>	15:24	15:36	287
	Kaststraa <b>T-la/ag</b> Sluizerbroek						288
	Sluizerbroek rd/td Sluizerbroek Gevaarlijke versmalling/retracement dangereux						289
	Sluizerbroek <b>la/ag</b> Viseweg n618		119,0	<b>50,6</b>	15:25	15:37	291
	Viseweg n618 rd/td Viseweg n618 Snelheidremmers/casse vitesse						292
	Viseweg n618 rd/td Viseweg n618						293
<b>TONGEREN Mal</b>	Viseweg n618 rd/td Viseweg n618		119,8	<b>49,8</b>	15:26	15:38	294

PROVINCIE / PROVINCE GEMEENTE / COMMUNE STAD/VILLE	Omschrijving/Description	OPGELET/ ATTENTION	km +	km -	44km/h	42km/h	Info
<b>TONGEREN</b>	Viseweg n618 rd/td Viseweg n618		121,6	<b>48,0</b>	15:29	15:41	295
<b>TONGEREN Berg</b>	Viseweg n618 rd/td Viseweg n618		122,3	<b>47,3</b>	15:30	15:42	296
	Viseweg n618 rd/td Viseweg n618						297
	Viseweg n618 <b>vkl-la/f-ag</b> Maastrichtersteenweg n79		122,8	<b>46,8</b>	15:31	15:43	298
	Maastrichtersteenweg n79 rd/td Maastrichtersteenweg n79						299
	Maastrichtersteenweg n79 rd/td Maastrichtersteenweg n79 2x Middenberm/illot						300
<b>TONGEREN</b>	Maastrichtersteenweg n79 <b>lah/tag</b> Maastrichtersteenweg n79		123,9	<b>45,7</b>	15:32	15:44	301
	Maastrichtersteenweg n79 <b>rah/tad</b> Maastrichtersteenweg n79						302
	Maastrichtersteenweg n79 <b>ra/ad</b> n79 E.Jaminestraat						303
	<b>Brug Spw/pont CDF</b>		124,8	<b>44,8</b>	15:33	15:46	304
	n79 E.Jaminestraat <b>ra/ad</b> Stationsplein						305
	Stationsplein <b>la/ag</b> n79 Stationslaan						306
	n79 Stationslaan rd/td n79 Stationslaan						307
	Stationslaan vkl-ra/f-ad r72 Achttiende Oogstwal Middenberm/illot		125,2	<b>44,4</b>	15:34	15:46	308
	r72 Achttiende Oogstwal <b>lah/tag</b> r72 Elf Novemberwal						309
	r72 Elf Novemberwal rd/td r72 Sint Maternuswal Middenberm/illot		125,7	<b>43,9</b>	15:35	15:47	<b>310</b>
	r72 Sint Maternuswal vkl-rd/f-td r72 Pliniuswal Middenberm/illot		125,8	<b>43,8</b>	15:35	15:47	<b>310a</b>
	r72 Pliniuswal rd/td r72 Pliniuswal						<b>310b</b>
	r72 Pliniuswal vkl-rd/f-td r72 Eeuwfeestwal		126,0	<b>43,6</b>	15:35	15:48	<b>310c</b>
	r72 Eeuwfeestwal rd/td r 72 Eeuwfeestwal						312
	<b>2° doortocht aankomstlijn/2° passage ligne d'Arivee</b>		126,2	<b>43,4</b>	15:35	15:48	313
	r72 Eeuwfeestwal vkl-rd/f-td r72 Elisabethwal Middenberm/illot						<b>314a</b>
	r72 Elisabethwal rd/td r72 Elisabethwal						<b>314b</b>
	r72 Elisabethwal rd/td r72 Elisabethwal						<b>314c</b>
	r72 Elisabethwal <b>vkl-ra/f-ad</b> n614a Koninksemsteenweg	<b>Way In 7</b>	126,5	<b>43,1</b>	15:36	15:48	<b>314e</b>
	n614a Koninksemsteenweg rd/td n614a Koninksemsteenweg						<b>314f</b>
	n614a KoninksemStw. rd/td n614a Koninksemstw.						<b>314g</b>
	n614a KoninksemStw. rd/td n614a Koninksemstw.						324
	n614a KoninksemStw. <b>la/ag</b> n614 Ruttermolenstraat						325
	<b>Opkomst lokaal parkoers,Entree circuit locale(3)</b>		129,5	<b>40,1</b>	15:40	15:53	326
<b>TONGEREN Rутten</b>	n614 Rутtenmolenstraat rd/td Rутtenmolenstraat		130,2	<b>39,4</b>	15:41	15:54	327
	n614 Rутtenmolenstraat <b>la/ag</b> Wilsstraat						328
	Wilsstraat rd/td Wilsstraat						329
	Wilsstraat <b>la/ag</b> Rechtstraat						<b>330</b>
	Rechtstraat rd/td Rechtstraat						<b>330a</b>
	Rechtstraat rd/td De Grunnestraat						<b>330b</b>
	De Grunnestraat rd/td De Grunnestraat						<b>330c</b>
	De Grunnestraat rd/td Rutterweg						<b>330d</b>
	Rutterweg rd/td Rutterweg						<b>330e</b>
	Rutterweg rd/td Schaapsweide						<b>330f</b>
	Schaapsweide rd/td Schaapsweide Middenberm/illot						<b>330g</b>
	Schaapsweide <b>ra/ad</b> n20 Luikersteenweg Middenberm/illot		134,2	<b>35,4</b>	15:47	16:00	<b>330h</b>
	Luikersteenweg n20 rd/td Luikersteenweg n20	<b>Way Out 8</b>	134,3	<b>35,3</b>	15:47	16:00	<b>330i</b>



PROVINCIE / PROVINCE GEMEENTE / COMMUNE STAD/VILLE	Omschrijving/Description	OPGELET/ ATTENTION	km +	km -	44km/h	42km/h	Info
	Luikersteenweg n20 vkl-rd/f-td Luikersteenweg n20		134,4	<b>35,2</b>	15:47	16:01	<b>330j</b>
	Luikersteenweg n20 <b>la/ag</b> Overhaemlaan						<b>330k</b>
	Overhaemlaan rd/td Overhaemlaan						<b>330l</b>
	Overhaemlaan <b>lah/tag</b> Overhaemlaan						<b>330m</b>
	Overhaemlaan rd/td Overhaemlaan						<b>330n</b>
	Overhaemlaan ra/ad Neremweg Middenberm/illot		136,1	<b>33,5</b>	15:50	16:03	<b>330o</b>
	Neremweg rd/td Neremweg						<b>330p</b>
	<b>Smalle doorgang SPW Brug/passage etroite pont CDF</b>	 	136,6	<b>33,0</b>	15:50	16:04	<b>330q</b>
	Neremweg rd/td Neremweg						<b>330r</b>
<b>TONGEREN Nerem</b>	Neremweg rd/td Kremersstraat		137,6	<b>32,0</b>	15:52	16:05	<b>330s</b>
	Kremersstraat rd/td Kremersstraat Berlijnskussen/coussin de Berlin		138,8	<b>30,8</b>	15:53	16:07	<b>330t</b>
	Kremersstraat schuin rd/ Oblique td Glaaiierweg		139,5	<b>30,1</b>	15:54	16:08	<b>330u</b>
	Glaaiierweg rd/td Glaaiierweg						351
	Venstraat rd/td Venstraat Paaltjes/bornes						352
	Venstraat rd/td Venstraat Versmallingen/retracements						353
	Neremstraat rd/td Neremstraat						354
	Neremstraat <b>ra/ad</b> Glaaiierweg						355
	Glaaiierweg rd/td Glaaiierweg						356
	Glaaiierweg <b>Y-lah/tag</b> Glaaiierweg						357
	Glaaiierweg <b>lah/tag</b> Kaststraat						358
<b>TONGEREN Sluizen W.Pl.</b>	Kaststraat rd/td Kaststraat		139,8	<b>29,8</b>	15:55	16:09	359
	Kaststraat <b>T-la/ag</b> Sluizerbroek						360
	Sluizerbroek rd/td Sluizerbroek Gevaarlijke versmalling/retracement dangereux	 					361
	Sluizerbroek <b>la/ag</b> Viseweg n618		140,8	<b>28,8</b>	15:56	16:10	363
	Viseweg n618 rd/td Viseweg n618 Snelheidremmers/casse vitesse						364
	Viseweg n618 rd/td Viseweg n618						365
<b>TONGEREN Mal</b>	Viseweg n618 rd/td Viseweg n618		141,3	<b>28,3</b>	15:57	16:11	366
<b>Gouden KM</b>	<b>Viséweg thv huis nr300</b>		142,3	<b>27,3</b>	15:58	16:13	367
	<b>Viséweg thv kruispunt Hogeropstraat</b>		142,8	<b>26,8</b>	15:59	16:13	368
	<b>Viséweg thv huis nr152</b>		143,3	<b>26,3</b>	16:00	16:14	369
<b>TONGEREN</b>	Viseweg n618 rd/td Viseweg n618						370
<b>TONGEREN Berg</b>	Viseweg n618 rd/td Viseweg n618		143,8	<b>25,8</b>	16:01	16:15	371
	Viseweg n618 rd/td Viseweg n618						372
	Viseweg n618 <b>vkl-la/f-ag</b> Maastrichtersteenweg n79		144,3	<b>25,3</b>	16:01	16:16	373
	Maastrichtersteenweg n79 rd/td Maastrichtersteenweg n79						374
	Maastrichtersteenweg n79 rd/td Maastrichtersteenweg n79 Middenberm/illot						375
<b>TONGEREN</b>	Maastrichtersteenweg n79 <b>lah/tag</b> Maastrichtersteenweg n79		145,5	<b>24,1</b>	16:03	16:18	376
	Maastrichtersteenweg n79 <b>rah/tad</b> Maastrichtersteenweg n79						377
	Maastrichtersteenweg n79 <b>ra/ad</b> n79 E.Jaminestraat						378
	<b>Brug Spw/pont CDF</b>		146,4	<b>23,2</b>	16:04	16:19	379
	n79 E.Jaminestraat <b>ra/ad</b> Stationsplein						380
	Stationsplein <b>la/ag</b> n79 Stationslaan						381
	n79 Stationslaan rd/td n79 Stationslaan						382

PROVINCIE / PROVINCE GEMEENTE / COMMUNE STAD/VILLE	Omschrijving/Description	OPGELET/ ATTENTION	km +	km -	44km/h	42km/h	Info
	Stationslaan <b>vkl-ra/f-ad</b> r72 Achttiende Oogstwal	Middenberm/illot					
			146,7	<b>22,9</b>	16:05	16:19	383
	r72 Achttinde Oogstwal <b>lah/tag</b> r72 Elf Novemberwal						384
	r72 Elf Novemberwal rd/td r72 Sint Maternuswal						<b>385</b>
	r72 Sint Maternuswal vkl-rd/f-td r72 Pliniuswal	Middenberm/illot					
			147,4	<b>22,2</b>	16:06	16:21	<b>385a</b>
	r72 Pliniuswal rd/td r72 Pliniuswal						<b>385b</b>
	r72 Pliniuswal vkl-rd/f-td r72 Pliniuswal		147,5	<b>22,1</b>	16:06	16:21	<b>385c</b>
	r72 Eeuweestwal rd/td r 72 Eeuweestwal						387
	<b>3° doortocht aankomstlijn/3° passage ligne d'Arivee</b>		147,7	<b>21,9</b>	16:06	16:21	388
	r72 Eeuweestwal vkl-rd/f-td r72 Elisabethwal	Middenberm/illot					
							<b>389</b>
	r72 Elisabethwal rd/td r72 Elisabethwal						<b>389a</b>
	r72 Elisabethwal rd/td r72 Elisabethwal						<b>389b</b>
	r72 Elisabethwal <b>vkl-ra/f-ad</b> n614a Koninksemsteenweg	<b>Way In 9</b>	148,0	<b>21,6</b>	16:07	16:21	<b>389c</b>
	n614a Koninksemsteenweg rd/td n614a Koninksemsteenweg						<b>389d</b>
	n614a KoninksemStw. rd/td n614a Koninksemstw.						<b>389e</b>
	n614a KoninksemStw. <b>la/ag</b> n614 Ruttermolenstraat						400
	<b>Opkomst lokaal parkoers,Entree circuit locale(4)</b>		151,0	<b>18,6</b>	16:11	16:26	401
<b>TONGEREN Rutten</b>	n614 Ruttermolenstraat rd/td Ruttermolenstraat		151,7	<b>17,9</b>	16:12	16:27	402
	n614 Ruttermolenstraat <b>la/ag</b> Wilsstraat						403
	Wilsstraat rd/td Wilstraat						404
<b>PRIMUS CHECKPOINT 3</b>	<b>Wilstraat 31</b>		152,5	<b>17,1</b>	16:13	16:28	
	Wilsstraat <b>la/ag</b> Rechtstraat						<b>405</b>
	Rechtstraat rd/td Rechtstraat						<b>405a</b>
	Rechtstraat rd/td De Grunnestraat						<b>405b</b>
	De Grunnestraat rd/td De Grunnestraat						<b>405c</b>
	De Grunnestraat rd/td Rutterweg						<b>405d</b>
	Rutterweg rd/td Rutterweg						<b>405e</b>
	Rutterweg rd/td Schaapsweide						<b>405f</b>
	Schaapsweide rd/td Schaapsweide	Middenberm/illot					
							<b>405g</b>
	Schaapsweide ra/ad n20 Luikersteenweg	Middenberm/illot					
			155,9	<b>13,7</b>	16:18	16:34	<b>405h</b>
	Luikersteenweg n20 rd/td Luikersteenweg n20	<b>Way Out 10</b>	155,9	<b>13,7</b>	16:18	16:34	<b>405i</b>
	Luikersteenweg n20 vkl-rd/f-td Luikersteenweg n20		156,3	<b>13,3</b>	16:19	16:34	<b>405j</b>
	Luikersteenweg n20 <b>la/ag</b> Overhaemlaan						<b>405k</b>
	Overhaemlaan rd/td Overhaemlaan						<b>405l</b>
	Overhaemlaan <b>lah/tag</b> Overhaemlaan						<b>405m</b>
	Overhaemlaan rd/td Overhaemlaan						<b>405n</b>
	Overhaemlaan ra/ad Neremweg	Middenberm/illot					
							<b>405o</b>
	Neremweg rd/td Neremweg						<b>405p</b>
	<b>Smalle doorgang SPW Brug/passage etroite pont CDF</b>		158,2	<b>11,4</b>	16:21	16:37	<b>405q</b>
	Neremweg rd/td Neremweg						<b>405r</b>
<b>TONGEREN Nerem</b>	Neremweg rd/td Kremersstraat		159,3	<b>10,3</b>	16:23	16:39	<b>405s</b>
	Kremersstraat rd/td Kremersstraat	Berlijnskussen/coussin de Berlin					
			159,9	<b>9,7</b>	16:24	16:40	<b>405t</b>
	Kremersstraat schuin rd/ Oblique td Glaaiierweg		160,5	<b>9,1</b>	16:25	16:41	<b>405u</b>
	Glaaiierweg rd/td Glaaiierweg						431

PROVINCIE / PROVINCE GEMEENTE / COMMUNE STAD/VILLE	Omschrijving/Description	OPGELET/ ATTENTION	km +	km -	44km/h	42km/h	Info
	Glaaiierweg <b>Y-lah/tag</b> Glaaiierweg						432
	Glaaiierweg <b>lah/tag</b> Kaststraat						433
<b>TONGEREN</b> Sluizen W.Pl.	Kaststraat rd/td Kaststraat		161,5	<b>8,1</b>	16:26	16:42	434
	Kaststraat <b>T-la/ag</b> Sluizerbroek						435
	Sluizerbroek rd/td Sluizerbroek	Gevaarlijke versmalling/retracement dangereux  					436
	Sluizerbroek <b>la/ag</b> Viseweg n618		162,2	<b>7,4</b>	16:27	16:43	438
	Viseweg n618 rd/td Viseweg n618	Snelheidremmers/casse vitesse 					439
	Viseweg n618 rd/td Viseweg n618						440
<b>TONGEREN</b> Mal	Viseweg n618 rd/td Viseweg n618		163,0	<b>6,6</b>	16:28	16:44	441
<b>TONGEREN</b>	Viseweg n618 rd/td Viseweg n618		164,8	<b>4,8</b>	16:31	16:47	442
<b>TONGEREN</b> Berg	Viseweg n618 rd/td Viseweg n618		165,5	<b>4,1</b>	16:32	16:48	443
	Viseweg n618 rd/td Viseweg n618						444
	Viseweg n618 <b>vk-l-la/f-ag</b> Maastrichtersteenweg n79		166,0	<b>3,6</b>	16:32	16:49	445
	Maastrichtersteenweg n79 rd/td Maastrichtersteenweg n79						446
	Maastrichtersteenweg n79 rd/td Maastrichtersteenweg n79	Middenberm/illot 					447
<b>TONGEREN</b>	Maastrichtersteenweg n79 <b>lah/tag</b> Maastrichtersteenweg n79		167,1	<b>2,5</b>	16:34	16:51	448
	Maastrichtersteenweg n79 <b>rah/tad</b> Maastrichtersteenweg n79						449
	Maastrichtersteenweg n79 <b>ra/ad</b> n79 E.Jaminestraat						450
	<b>Brug Spw/pont CDF</b>		168,0	<b>1,6</b>	16:35	16:52	451
	n79 E.Jaminestraat <b>ra/ad</b> Stationsplein						452
	Stationsplein <b>la/ag</b> n79 Stationslaan						453
	n79 Stationslaan rd/td n79 Stationslaan						454
	Stationslaan <b>vk-l-ra/f-ad</b> r72 Achttiende Oogstwal	Middenberm/illot 	168,4	<b>1,2</b>	16:36	16:53	455
	r72 Achttiende Oogstwal <b>lah/tag</b> r72 Elf Novemberwal						456
	r72 Elf Novemberwal rd/td r72 Sint Maternuswal						457
	r72 Sint Maternuswal <b>vk-l-rd/f-td</b> r72 Pliniuswal	Middenberm/illot 	169,1	<b>0,5</b>	16:37	16:54	457a
	r72 Pliniuswal rd/td r72 Pliniuswal						457b
	r72 Pliniuswal <b>vk-l-rd/f-td</b> r72 Eeuwfeestwal		169,3	<b>0,3</b>	16:37	16:54	457c
	r72 Eeuwfeestwal rd/td r 72 Eeuwfeestwal						459
	 <b>Aankomst - Arrivée</b> 		169,6	<b>0,0</b>	16:38	16:55	460