














Baloise Belgium Tour 2017
4e etappe / étape
ANS (Prov.De Liège) - ANS (Prov.De Liège)
Samedi 27 Mai / Zaterdag 27 Mei

PROVINCIE / PROVINCE GEMEENTE / COMMUNE	Omschrijving/Description	OPGELET/ ATTENTION	km +	km -	44km/h	40km/h
PROVINCE De LIÈGE	Départ Officieux/ Officieuze start		0,0	5,4	12:30	12:30
ANS	Rue du Moulin td/rd Rue du Moulin					
	Rue du Moulin ag/la Rue de Loncin		0,1	5,3		
	Rue de Loncin td/rd Rue de Loncin					
	Rue de Loncin f-n3-td/vkl-n3-rd Rue de Jemeppe		0,3	5,1		
	Rue de Jemeppe rd/td Rue de Jemeppe					
	Rue de Jemeppe rp-2/4-td/rd Rue de Jemeppe		0,6	4,8		
	Rue de Jemeppe rd/td Rue de Jemeppe					
	Pont/brug E25/A602		1,0	4,4		
	Rue de Jemeppe rd/td Rue de Jemeppe					
	Rue de Jemeppe rp-4/5-ag/la Rue de Jemeppe		1,1	4,3		
	Après rp pont CDF/na rp-brug SPW		1,1	4,3		
	Rue de Jemeppe rd/td Rue de Jemeppe					
	Rue de Jemeppe tag/lah Rue de Jemeppe					
GRACE HOLLOGNE	Tunel		1,6	3,8		
	Rue de Wallonie td/rd Rue de Wallonie					
	Rue de Wallonie rp-1/3-td/rd Rue de Wallonie	 	2,0	3,4		
	Rue de Wallonie f-ad/vkl-ra n637 Ch.De Liège		3,1	2,3		
	n637 Ch.De Liège td/rd n637 Ch.De Liège					
	Viaduct A15/E42		3,4	2,0		
	n637 Ch.De Liège td/rd n637 Ch.De Liège					
	n637 Ch.De Liège rp-2/4-td/rd n637 Ch.De Liège		3,8	1,6		
	n637 Ch.De Liège td/rd n637 Ch.De Liège					
	n637 Ch.De Liège rp-2/3-td;rd n637 Ch.De Hannut (RP Carlens)		4,8	0,6		
	n637 Ch.De Hannut td/rd n637 Ch.De Hannut					
	n637 Ch.de Hannut Huis nrs 356 rechts en 353 links van de weg		5,4	0,0		
	OFFICIËLE START/DÉPART RÉEL		0,0	167,8	12:40	12:40
	n637 Ch.De Hannut td/rd n637 Ch.De Hannut					
	n637 Ch.De Hannut f-td/vkl-rd n637 Ch.De Hannut		0,4	167,4	12:40	12:40
FEXE LE HAUT CLOCHER	n637 Ch.De Hannut td/rd n637 Grand Route		1,0	166,8	12:41	12:41
Vouroux-Goreux	n637 Grand Route td/rd n637 Grand Route					
	n637 Grand Route td/rd n637 Grand Route					
FEXE LE HAUT CLOCHER	n637 Grand Route td/rd n637 Grand Route		2,7	165,1	12:43	12:44
	n637 Grand Route ag/la Rue Lexhy		3,7	164,1	12:45	12:45
	Rue Lexhy td/rd Rue Lexhy					
GRACE HOLLOGNE	Rue Lexhy td/rd Rue De Fexe		5,5	162,3	12:47	12:48
Horion-Hozemont	Rue De Fexe td/rd Rue De Fexe					
	Rue De Fexe rp-3/5-td/rd Rue Du Huit Mai		6,3	161,5	12:49	12:49
	Rue Du Huit Mai td/rd Rue Du Huit Mai					

Baloise Belgium Tour 2017
 4e etappe / étape
 ANS (Prov.De Liège) - ANS (Prov.De Liège)
 Samedi 27 Mai / Zaterdag 27 Mei

	Rue Du Huit Mai td/rd Rue Du Sart Thiri					
	Rue Du Sart Thiri td/rd Rue Du Sart Thiri					
FLEMALLE	Rue Des Awirs td/rd Rue Des Awirs		8,7	159,1	12:52	12:53
	Viaduct A15/E42		8,7	159,1	12:52	12:53
	Rue Des Awirs td/rd Rue Des Awirs	2 x Illot/middenberm				
	Rue Des Awirs ad;ra Rue Des Beguines		10,6	157,2	12:55	12:56
Koers =4,4km / Woi =3000m	rd.Rue des Awirs/T-ra. N617 Rue Vinave/n617 Quai Herten		1° Way Out	10,6	157,2	12:55 12:56
	Rue Des Beguines td/rd Rue Des Beguines					
	1°Cote/helling Beguines- gem 4% - L.1800m					
	Rue Des Beguines td/rd Rue Des Beguines					
	Rue Des Beguines tag/lah Rue Des Beguines					
	Rue Des Beguines td/rd Rue Des Beguines					
	Rue Des Beguines ag/la Rue Héna					
	Rue Héna rd/td Rue Héna					
	Rue Héna ra/ad Rue Des Fagnes					
	Rue Des Fagnes td/rd Rue Des Fagnes					
ENGIS	Rue Des Fagnes la/ag Rue Des Fagnes		12,8	155,0	12:58	12:59
	Rue Des Fagnes ad/ra Rue Des Fagnes					
	Rue Des Fagnes td/rd Rue Des Fagnes	6 x retriement/versmallig				
	Rue Des Fagnes td/rd Rue Des Fagnes	6 x Bornes/paaltjes				
	Rue Des Fagnes la/ag Rue Reine Astrid		14,2	153,6	13:00	13:01
	Rue Reine Astrid td/rd Rue Reine Astrid	2 x Illot/middenberm				
	Viaduct Train/Trein		14,7	153,1	13:01	13:02
	Rue Reine Astrid td/rd Rue Reine Astrid					
Koers=12,5km / Woi =9700m	Rue Reine Astrid ra./rd.Pont D'Engis/rd.n639 Rte Des Trente Six Tournant		2° Way Out			
	ra.n677 Ch.De Marche/rp.ra.n63 Rte De Condroz					
	Rue Reine Astrid ag/la Rue De La Croix Rouge	Illot/middenberm				
	Rue de la Croix Rouge T-ad/ra Quai Leopold Herten		15,0	152,8	13:01	13:03
	KP.Rue de la Croix Rouge / n617 Quai Leopold Herten		1° Way In	15,0	152,8	13:01 13:03
	n617Quai Leopold Herten td/rd n617 Quai Leopold Herten					
	Viaduct Pont D'Engis		15,1	152,7	13:01	13:03
	n617Quai Leopold Herten td/rd n617 Quai Leopold Herten					
	n617Quai Leopold Herten td/rd n617 Rue J.Wouters					
	n617 Rue J.Wouters td/rd n617 Rue J.Wouters					
	n617 Rue J.Wouters rp-1/3-ad/ra n617 Rue Des Mechès		15,6	152,2	13:02	13:03
	Pont CDF/brug SPW					
	n617 Rue Des Mechès rd/td n617 Rue Des Mechès					
	n617 Rue Des Mechès rd/td n617 Rue J.Wouters					
	n617 Rue J.Wouters td/rd n617 Rue J.Wouters					
	n617 Rue J.Wouters td/rd n617 Rue Maillieue					





Baloise Belgium Tour 2017
 4e etappe / étape
 ANS (Prov.De Liège) - ANS (Prov.De Liège)
 Samedi 27 Mai / Zaterdag 27 Mei

SAINT GEORGE SUR MEUSE	n617 Rue Maillieue rd/td n617 Rue Maillieue		17,1	150,7	13:04	13:06	
La Maillieue	n617 Rue Maillieue rd/td n617 Rue Maillieue						
	Passage a Niveau d'Usine/Fabriekspoorweg		18,2	149,6	13:06	13:07	
	Passage a Niveau d'Usine/Fabriekspoorweg		18,4	149,4	13:06	13:08	
	n617 Rue Maillieue rd/td n617 Rue Maillieue						
	n617 Rue Maillieue AVANT LE PONT ad/ra Pont D'Hermalle						
	ag/la Pont D'Hermalle (Meuse/Maas)	Illot/middenberm		19,2	148,6	13:07	13:09
ENGIS	Rue du Pont td/rd Rue du Pont		19,5	148,3	13:07	13:09	
	Viaduct n90		20,0	147,8	13:08	13:10	
	Rue du Pont td/rd Rue du Pont						
	Rue du Pont td/rd Rue du Pont	2 x Retricement/versmalling					
	Rue du Pont cf-n644-td/kp-n644-td Rue de Werihet		20,3	147,5	13:09	13:11	
	Rue Werihet td/rd Rue Werihet						
	Rue Werihet td/rd Fontaines						
	Fontaines td/rd Fontaines	6 x Retricement/versmalling					
	Fontaines tag/lah Aux Houx						
	Aux Houx td/rd Aux Houx						
	2°Cote/Helling Aux Houx gem.-5,9% - L.2500m						
	Aux Houx tag/lah Aux Houx						
	Aux Houx ad/ra Rue Aux Houx---> Saint Severin		23,7	144,1	13:13	13:16	
	Rue Aux Houx td/rd Magnery						
	Magnery td/rd Rue Des Houssales						
NANDRIN Saint Severin	Rue Des Houssales td/rd Rue Des Houssales		25,2	142,6	13:16	13:18	
	Rue Des Houssales ad/ra Place F.Gonda						
	Place Gonda ag/la Rue D'Engihoul						
	Rue D'Engihoul td/rd Rue D'Engihoul						
	Rue D'Engihoul Y- ad/ra Rue Du Petit Fraineux						
	Rue Du Petit Fraineux td/rd Rue Du Petit Fraineux						
	Rue Du Petit Fraineux ag/la Rue Du Petit Fraineux						
	KP. N63 Route De Condroz / Rue de Famoul		2° Way In				
	Rue Du Petit Fraineux cf-n63-td/kp-n63-rd Rue Famoul		27,4	140,4	13:19	13:22	
	Rue Famoul td/rd Rue Famoul						
	Rue Famoul T-ag/la Rue D'Esneux		28,8	139,0	13:21	13:24	
	Rue D'Esneux td/rd Rue D'Esneux	3 x Retricement/versmalling					
	Rue D'Esneux td/rd Rue Des Martyrs	3 x Retricement;versmalling					
	Rue Des Martyrs td/rd Rue Des Martyrs						
	Rue Des Martyrs td/rd Rue De Berleur						
	Rue De Berleur td/rd Rue De Berleur						
	Rue De Berleur td/rd Rue Baugnee						
	Rue Baugnee td/rd Rue Baugnee						



Baloise Belgium Tour 2017
4e etappe / étape
ANS (Prov.De Liège) - ANS (Prov.De Liège)
Samedi 27 Mai / Zaterdag 27 Mei

ANTHISNES	Rue Baugnee td/rd Rue Del Baraque Boulet		32,2	135,6	13:26	13:29
	Rue Del Baraque Boulet Y-tad/rah Rue Del Baraque Boulet					
	Rue Del Baraque Boulet T-ag/la n638 Grand Route		33,6	134,2	13:28	13:31
NEUPRE Plaineveaux	n638 Grand Route td/rd n638 Grand Route		38,5	129,3	13:35	13:39
	n683 Grand route ad/ra n683 Ry de Martin		38,6	129,2	13:35	13:39
ESNEUX	n683 Ry de Martin td/rd n683 Rue Martin		40,5	127,3	13:38	13:42
	n683 Rue Martin td/rd n683 Av.Montefiore					
	n683 An.Montefiore td/td n683 Av.Montefiore					
	n683 Av.Montefiore ad/ra n633 Rue de Bruxelles		41,6	126,2	13:39	13:43
	n633 Rue de Bruxelles td/rd n633 Rue de Bruxelles					
	n633 Rue de Bruxelles tag/lah n633 Rue de Poulseur					
	n633 Rue de Poulseur f-td/vkl-rd n633 Rue D'Esneux		44,2	123,6	13:43	13:47
COMBLAIN AU PONT Poulseur	n633 Rue D'Esneux td/rd n633 Rue D'Esneux		44,2	123,6	13:43	13:47
	n633 Rue D'Esneux td/rd n633 Pl.Puisant	2 x Illot/middenberm				
	n633 Pl.Puisant td/rd n633 Rue des Ecoles					
	n633 Rue des Ecoles td/rd n633 Rue des Ecoles	Illot/middenberm				
	n633 Rue des Ecoles ag/la n678 Rue du Pont		47,4	120,4	13:47	13:52
	n678 Rue du Pont td/rd n678 Rue du Pont					
	Pont CDF/brug SPW		47,5	120,3	13:48	13:52
	n678 Rue du Pont td/rd n678 Rue du Pont					
SPRIMONT Chanxhe	Pont/brug de L'Ourthe		47,5	120,3	13:48	13:52
	n678 Rue du Pont td/rd n678 Rue du Pont					
	n678 Rue du Pont ad/ra Rue Rodolphe Bernard	Illot/middenberm				
	Rue Rodolphe Bernard rd/td Rue Rodolphe Bernard	2x Snelheidremmer/casse vitesse				
	Rue Rodolphe Bernard tag/lah Rue Rodolphe Bernard					
	Rue Rodolphe Bernard rd/td Rue Rodolphe Bernard	Snelheidremmer/casse vitesse				
	Pont Cdf/brug SPW		48,4	119,4	13:49	13:54
	Rue Rodolphe Bernard td/rd Rue de Rivage					
SPRIMONT Rivage	Rue de Rivage ag/la Rue de Rivage		49,7	118,1	13:51	13:56
	<u>vóór verbodsbord</u> ag/la viaduct over spoorweg		50,2	117,6	13:51	13:56
	Rue des Vignolles td/rd Rue des Vignolles					
Koers 7,0km / woi 5600m	ra.Rue de Rivage/ra.Rue Liotte/la.n633 Rue D'Aywaille/ rd.n633 Rue D'Aywaille/rd.n633 Halleux	3° Way Out	50,3	117,5	13:52	13:57
	Rue des Vignolles ag/la Rue de Fraiture					
	3° Cote/Helling Fraiture - gem.6% - max.10,8% - L. 2600m					
Primus Checkpoint 1	1e Primus Checkpoint VOOR huis nr 87 rechts vd weg/droite de la voie		51,9	115,9	13:54	13:59
	Rue de Fraiture tad/rah Rue de Fraiture					
	Rue de Fraiture td/rd Rue de Fraiture	Snelheidremmer/casse vitesse				
	Rue de Fraiture ad/ra Rue Forthomme--->Gites Hagoheid		53,2	114,6	13:56	14:01
	Rue Victor Forthomme td/rd Rue Victor Forthomme					











Baloise Belgium Tour 2017
 4e etappe / étape
 ANS (Prov.De Liège) - ANS (Prov.De Liège)
 Samedi 27 Mai / Zaterdag 27 Mei

	Rue Victor Forthomme (PARKEERVERBOD)					
	Rue Victor Forthomme tad/rah Rue du Houmier					
	Rue du Houmier td/rd Rue du Houmier	Snelheidremmer/casse vitesse				
	vóór spiegel-ra/ad -Rue du Hollu	Snelheidremmer/casse vitesse		55,3	112,5	13:59 14:04
	AFDALING -Rue du Hollu	Gevaarlijke afdaling/ Descente dangereuse				
Aywaille Martin Rive	Rue de Rouvieux rd/td Rue de Rouvieux			56,3	111,5	14:00 14:06
	Rue de Rouvieux la/tag Rue de Rouvieux					
	Rue de Rouvieux rah/tad Rue de Raborive					
	Rue de Raborive					
	Pont Cdf;brug SPW ag/la Rue de L'Eau			57,0	110,8	14:01 14:07
	Rue de l'Eau td/rd Rue de l'Eau					
	Pont/brug l'Amblève-Martinrive	Snelheidremmer/casse vitesse				
	Rue de L'Eau cf-n633-td/kp-rd Rue de l'Eau			57,3	110,5	14:02 14:07
	Kp. N633 Halleux / Hameau de Chambralles	3° Way in		57,3	110,5	14:02 14:07
	4°Cote/Helling Cte de Chambralles-gem.8,2%-max 16,0 %-L1900m					
	Hameau de Chambralles rah/tad Hameau de Chambralles					
	Hameau de Chambralles ad/ra					
	Hameau de Chambralles tag/lah					
	Hameau de Chambralles ad/ra					
Chambralles	Hameau de Chambralles			58,7	109,1	14:04 14:10
	Hameau de Chambralles-AFDALING					
	Hameau de Chambralles T-ag/la Route de Hoyemont					
	Route de Hoyemont					
	Route de Hoyemont ad;ra Rue sens nom;naamloos					
	Rue sens Nom T-ad/ra n86 Awan-Fanson			60,8	107,0	14:07 14:13
	n86 Awan-Fanson td/rd n86 Awan-Fanson					
	n86 Awan-Fanson td/rd n86 Rte de Marche					
FERRIERES Fanson	n86 Rte de Marche td/rd n86 Rte de Marche			61,6	106,2	14:08 14:14
	n86 Rte de Marche td/rd n86 Rte de Marche					
	n86 Rte de Marche ag/la Rte de Harzé			62,8	105,0	14:10 14:16
	Rte de Harzé td/rd Rte de Harzé					
	Rue de Harzé td/rd Rue de Xhoris					
Aywaille Harzè	Rue de Xhoris td/rd Rue Xhoris			64,0	103,8	14:11 14:18
	Rue de Xhoris tad/rah Rue Xhoris					
	Rue de Xhoris tag/lah Rue Xhoris					
	Rue de Xhoris td/rd Rue Xhoris					
	Rue de Xhoris ad/ra n30 Rue de Bastogne			66,1	101,7	14:14 14:21
	n30 Rue de Bastogne td/rd n30 Rue de Bastogne					
	n30 Rue de Bastogne td/rd n30 Rue de Bastogne					
	n30 Rue de Bastogne td/rd n30 Houssonloge					














Baloise Belgium Tour 2017
 4e etappe / étape
 ANS (Prov.De Liège) - ANS (Prov.De Liège)
 Samedi 27 Mai / Zaterdag 27 Mei

	n30 Houssonloge td/rd n30 Houssonloge								
	n30 Houssonloge f-td/vkl-rd n30 Houssonloge		68,8	99,0	14:18	14:25			
	n30 Houssonloge td/rd n30 Houssonloge								
AYWAILLE Pouhon	n30 Houssonloge td/rd n30 Grand Route		69,2	98,6	14:19	14:26			
	n30 Grand Route td/rd n30 Grand Route								
	n30 Grand Route td/rd n30 Bosson								
FERRIERES Werbomont	n30 Bosson td/rd n30 Bosson		71,8	96,0	14:22	14:30			
	n30 Bosson td/rd n30 Bosson								
	Pont/brug E25/A26		73,6	94,2	14:25	14:32			
	n30 Bosson td/rd n30 Rte de Aywaille								
	n30 Rte de Aywaille td/rd n30 Rte de Aywaille								
	n30 Rte de Aywaille rp-3/4-ag/la n66 Rte de Stavelot		74,6	93,2	14:26	14:34			
	n66 Rte de Stavelot td/rd n66 Rte de Stavelot								
STOUMONT Chevron	n66 Rte de Stavelot td/rd n66 Rte de Huy		76,1	91,7	14:29	14:36			
	n66 Rte de Huy td/rd n66 Rte de Huy								
	n66 Rte de Huy ag/la n645 Neufmoulin--->Stoumont 14		79,5	88,3	14:33	14:41			
	n645 Neufmoulin td/rd n645 Neufmoulin								
	n645 Neufmoulin td/rd n645 Les Forges								
	n645 Les Forges td/rd n645 Les Forges								
	n645 Les Forges td/rd n645 La Lienne								
	n645 La Lienne td/rd n645 La Lienne								
	Pont/brug Ambleve		88,7	79,1	14:47	14:56			
	n645 La Lienne td/rd n645 La Lienne								
	Pont CDF/Brug SPW		89,0	78,8	14:47	14:56			
	n645 La Lienne td/rd n645 La Lienne								
	ra/ad Gare de Stoumont		89,4	78,4	14:48	14:57			
	Gare de Stoumont td/rd n633 Gare de Stoumont								
	n633 Gare de Stoumont td/rd n633 Gare de Stoumont	Illote/middenberm							
	n633 Gare de Stoumont td/rd n633 Rte de l'Ambleve								
	n633 Rte de l'Ambleve td/rd n633 Rte de l'Ambleve								
	n633 Rte de l'Ambleve td/rd n633 Rte de l'Ambleve								
	n633 Rte de l'Ambleve ag/la n606 Rte de Spa--->Spa 14		92,7	75,1	14:52	15:02			
	n606 Rte de Spa td/rd n606 Rte de Spa								
AYWAILLE	n606 td/rd n606								
	n606 td/rd Haute Desnie								
	5° Helling/ Cote de Vequee - Gem.4,9% - Max 7,6% - L.6200m								
THEUX La Reid	n 606 Haute Desnie td/rd n606 Haute Desnie		96,5	71,3	14:58	15:07			
	n 606 Haute Desnie tad/rah Basse Desnie								
Koers 9,0km / woi 5000m	la.n606 Rue du Ry Sauvage/rd.n606 Rue Banoyard/la.n606Rte de Jehoster				4° Way out	100,0	67,8	15:03	15:13
	Basse Desnie td/rd Basse Desnie								

Baloise Belgium Tour 2017
 4e etappe / étape
 ANS (Prov.De Liège) - ANS (Prov.De Liège)
 Samedi 27 Mai / Zaterdag 27 Mei

	Haute Desnie td/rd Rue du Village		101,2	66,6	15:05	15:15
	Rue du Village td/rd Rue de Village					
THEUX La Reid	Rue du Village td/rd Rue de Winamplanche		102,0	65,8	15:06	15:16
	Rue Winamplanche td/rd Rue Winamplanche	retracement/versmalling				
	Rue Winamplanche td/rd Rue Marteau					
	Rue Marteau ag/la n697 Rue Vieux Pré		103,2	64,6	15:07	15:18
	6° Cote/Helling de Maquisard - Gem.5% - Max.7,3% - L.2900m		105,7	62,1	15:11	15:22
	n697 Rue Vieux Pré td/rd n697 Rue Vieux Pré					
	n697 Rue Vieux Pré td/rd n697 Rte de Maquisard					
	n697 Rte de Maquisard td/rd n697 Rte de Maquisard					
	n697 Rte de Maquisard td/rd n697 Rte de Maquisard	retracement/versmalling				
	n697 Rte de Maquisard td/rd n697 Rte de Hautregard	Snelheidremmer/casse vitesse				
	n697 Rte de Hautregard td/rd n697 Rte de Hautregard	Bornes/paaltjes+illot/middenberm	 	107,4	60,4	15:13 15:24
	 Bevoorrading/ravitaillement 		107,7	60,1	15:14	15:25
	n697 Rte de Hautregard td/rd n697 Rue Belva					
	n697 Rue Belva td/rd n697 Rue Belva					
	n697 Rue Belva cf-n606-td/rd n697 Rte de Remouchamps		109,1	58,7	15:16	15:27
	Kp n606 Rte de Jehoster/n697 Rte de Remouchamps		4° Way in	109,1	58,7	15:16 15:27
	n697 Rte de Remouchamps td/rd n697 Rte de Remouchamps					
	n697 Rte de Remouchamps td/rd n697 Rte de Spa					
AYWAILLE Sougne Remouchamps	n697 Rte de Spa td/rd n697 Rte de Spa		110,4	57,4	15:18	15:29
	n697 Rte de Spa td/rd n697 Rte de Spa					
	Pont/Brug E25/A26		113,6	54,2	15:22	15:34
	n697 Rte de Spa td/rd n697 Rte de Spa					
	n697 Rte de Spa tad/rah n697 Rue Marcelin La Garde	Retricement/versmalling				
	n697 Rue Marcelin La Garde td/rd n697 Rue Marcelin La Garde					
	n697 Rue Marcelin La Garde ad/ra n666 Rue Louveigné		114,2	53,6	15:23	15:35
AYWAILLE Seceval	n666 Rue de Louveigné td/rd n666 Rue de Louveigné	Illot/middenberm				
	n666 Rue de Louveigné td/rd n666 Fond de Deigne					
	Pont;Brug E25/A26		114,6	53,2	15:24	15:35
AYWAILLE Seceval	n666 Fond de Deigne td/rd n666 Fond de Deigne		115,2	52,6	15:25	15:36
	n666 Fond de Deigne ag/la Rte des Chantoires--->Playe		116,4	51,4	15:26	15:38
	Rte de Chantoires td/rd Rte des Chantoires					
SPRIMONT Louveigné	Rte de Chantoires td/rd Rte de Hotchamps		117,0	50,8	15:27	15:39
	Rue de Hotchamps td/rd Rue de Hotchamps	Retricement/versmalling				
	Rue de Hotchamps td/rd Rue de Cornemont					
	Rue de Cornemont td/rd Rue de Cornemont					
	Rue de Cornemont td/rd Rue de Cornemont (Sense Unique)	Retricement/versmalling				
	Rue de Cornemont ag/la n678		119,6	48,2	15:31	15:43
	n678 td/rd n678					






Baloise Belgium Tour 2017
 4e etappe / étape
 ANS (Prov.De Liège) - ANS (Prov.De Liège)
 Samedi 27 Mai / Zaterdag 27 Mei

	n678 rp-2/4-td/rd n678			120,4	47,4	15:32	15:44
	n678 Rue de Louveigné td/rd n678 Rue de Louveigné						
	Sortie/uitrit A26/E25						
	Pont/brug A26/E25	Illot/middenberm		121,0	46,8	15:33	15:45
	n678 Rue de Louveigné rp-2/4-td/rd n678 Rue de Louveigné	Prendre à droite/ rechts nemen		121,1	46,7	15:33	15:45
	n678 Rue de Louveigné td/rd n678 Rue de Louveigné						
	n678 Rue de Louveigné td/rd n678 Rue J.Potier						
	n678 Rue J.Potier td/rd n678 Rue J.Potier	Illot/middenberm					
	n678 Rue J.Potier td/rd n678 Rue J.Potier	Illot/middenberm					
	rp-2/4-td/rd	Prendre à droite/ rechts nemen		123,0	44,8	15:36	15:48
Koers 5,2km / woi 1500m	ra.n30 Thier du Hornay/rd.n30 Thier du Hornay		5° Way Out	123,0	44,8	15:36	15:48
	n 678 Rue M.Van Roggen td/rd n678 Rue M.Van Roggen	Illot/middenberm					
	n 678 Rue M.Van Roggen ad/ra Rue Bawepuce---> Fays						
	Rue Bawepuce td/rd Rue Bawepuce						
	Rue Bawepuce td/rd Rue Xhigne	Retricement/versmalling					
	Rue Xhigne td/rd Rue Xhigne						
Primus Checkpoint 2	Rue Xhigne ter hoogte van huis nr 19 rechts en 42 links vdweg			125,3	42,5	15:39	15:52
	Rue Xhigne tad/rah Rue H.Simon						
	7° Cote/Helling Côte de Lince - 1300 m - Gem.5,4% - Max.10,9%						
	Rue H.Simon td/rd Rue H.Simon						
	Rue H.Simon Y-tad/rah Rue H.Simon	Snelheidremmer/casse vitesse					
	Rue H.Simon rp-1/3-ad/ra Rue Abbé Demarteau	prendre à droite/rechts nemen		126,2	41,6	15:40	15:53
	Rue Abbé Demarteau ad/ra Rue Pionfosse						
	Rue Pionfosse td/rd Rue Pionfosse	Versmalling/retracement					
	Rue Pionfosse td/rd Rue D'Ogne						
	Rue D'Ogne td/rd Rue D'Ogne	4 x Versmalling/retracement					
	Rue D'Ogne td/rd Rue de Fosse						
	Rue de Fosse td/rd Rue de Fosse						
	Rue de Fosse cf-n30-td/kp-rd Rue de Sendrogne			128,5	39,3	15:44	15:57
	Kp n30 Rue de Beaufays / Rue de Sendrogne						
			5° Way In	128,5	39,3	15:44	15:57
Koers 8,3km / woi 2200m	la.n30 Rue de Beaufays/rd.n30 Rue de Beaufays/rd.n30 Haie dse Chenes		6° Way out	128,5	39,3	15:44	15:57
	Rue de Sendrogne td/rd Rue de Sendrogne						
	Rue de Sendrogne td/rd Rue de Sendrogne						
	Pont;Brug A26/E25			129,0	38,8	15:44	15:57
	Rue de Sendrogne td;rd Rue de Sendrogne (Circulation locale)						
	Rue de Sendrogne ag/la Rue de Stinval	Opgepast links af Stinval/ Attention Stinval à gauche		130,4	37,4	15:46	15:59
	Rue de Stinval td/rd Rue de Stinval						
	Rue de Stinval la/ag Rue des Montey						
	Rue des Montey td/rd Rue des Montey						
	Rue des Montey ag/la n62 Rue de Liège---> Liege18			132,1	35,7	15:49	16:02







Baloise Belgium Tour 2017
 4e etappe / étape
 ANS (Prov.De Liège) - ANS (Prov.De Liège)
 Samedi 27 Mai / Zaterdag 27 Mei

PRIMONT Gomzé Androumon	n62 Rue de Liège td/rd n62 Rue de Liège		133,3	34,5	15:51	16:04
	n62 Rue de Liège tag/lah n62 Thier des Forges					
	n62 Thiers des Forges td/rd n62 Thier des Forges					
	8° Cote/Helling Thier des Forges - gem.6,9% - L.1500m		135,1	32,7	15:53	16:07
	n62 Thiers des Forges ag/la n674 Rue de Cochetay		135,1	32,7	15:53	16:07
	n674 Rue de Cochetay td/rd n674 Rue de Cochetay					
	Sortie/uitrit A26/E25					
	Pont/Brug A26/E25		135,7	32,1	15:54	16:08
	Sortie/uitrit A26/E25					
	n674 Rue de Cochetay td/rd n674 Rue de Cochetay					
	n674 Rue Cochetay f-td/vkl-rd n674Rue Pirefontaine		136,7	31,1	15:55	16:09
	kp-vkl. n30 Rue de Beaufays / n674 Rue Pirefontaine	6° Way in	136,7	31,1	15:55	16:09
	n674 Rue Pirefontaine td/rd n674 Rue Pirefontaine					
SPRIMONT Dolembreux	n674 Rue Pirefontaine td/rd n674 Rue Pirefontaine		137,2	30,6	15:56	16:10
	n674 Rue Pirefontaine ad/ra n674 Rue de Mery--->Tout Directions		138,1	29,7	15:57	16:11
	n674 Rue de Mery td/rd n674 Rue de Mery					
ESNEUX	n674 Rue de Mery td/rd n674 Rue Gobry		140,9	26,9	16:01	16:16
	n674 Rue Gobry td/rd n674 Rue Gobry					
	n674 Rue Gobry T-ad/ra n683 Rue D'Esneux		142,0	25,8	16:03	16:17
	n633 Avn.D'Esneux td/rd n633 Avn.D'Esneux					
	n633 Avn.D'Esneux ag/la Rue du Pont					
	Rue du Pont td/rd Rue du Pont					
	Pont/brug de L'Ourthe		142,2	25,6	16:03	16:18
	Place de la Gare td/rd Place de la Gare					
	Place de la Gare ag/la Rue de la Poste					
	Rue de la Poste td/rd Rue de la Poste					
	Rue de la Poste td/rd Rue du Canal					
	Rue du Canal td/rd Rue du Canal					
	Rue du Canal td/rd Avn.de l'Eglise					
	Avn.de l'Eglise ad/ra Avn.de l'Eglise					
	Pont CDF/brug SPW		143,7	24,1	16:05	16:20
	Avn.de l'Eglise tad/rah Avn.de l'Eglise					
	Avn.de l'Eglise td/rd Rue d'Avister					
	Rue d'Avister td/rd Rue d'Avister					
	Rue d'Avistre td/rd Rue de la Roche au Faucon					
	Rue de la Roche au Faucon td/rd Rue de la Roche au Faucon					
Gouden KM	Roche au Faucon huis nr15/1 links van de weg	1000m	143,7	24,1	16:05	16:20
	Roche au Faucon Avn Midi huis en nr 26 rechts van de weg	500m	144,2	23,6	16:06	16:21
	Roche au Faucon THV WITTE LIJN-mast aan top links van de weg	0m	144,8	23,0	16:07	16:22
	9°Cote/Helling Roche au Faucon - gem.9,7% - max 15,% - L.1500m		144,8	23,0	16:07	16:22


Baloise Belgium Tour 2017
 4e etappe / étape
 ANS (Prov.De Liège) - ANS (Prov.De Liège)
 Samedi 27 Mai / Zaterdag 27 Mei

	Rue de la Roche au Faucon tad/rah Bearegard						
	Bearegard td/rd Bearegard						
	Bearegard tad/rah Rue de Nomont						
	Rue de Nomont ag/la Rue du Gonhy						
	Rue du Gonhy f-ad/vkl-ra n63 Rte de Condroz	Versmalling/retracement		148,0	19,8	16:12	16:26
SERAING Bonnelles	n63 Rte de Condroz rd/td n63 Rte de Condroz	Snelheidremmer/casse vitesse		148,1	19,7	16:12	16:27
	n63 Rte de Condroz rd/td n63 Rte de Condroz						
	n63 Rte de Condroz rd/td n63 Ch.Du Sart Tilman						
	n63 Ch.Du Sart Tilman td/rd n63 Ch.Du Sart Tilman						
	n63 Ch.Du Sart Tilman vkl-td/f-rd n63 Ch.Du Sart Tilman						
	n63 Ch.Du Sart Tilman td/rd n63 Ch.Du Sart Tilman						
	Rampe du Pont/brug d'Ougrée (Meuse-Maas)			153,3	14,5	16:19	16:35
LIÈGE	n63 Rmpe du pont d'Ougrée td/rd n63 Rmpe du pont d'Ougrée			153,4	14,4	16:19	16:35
	n63 Rmpe du pont d'Ougrée f-ag/vkl-la Rue Ernest Solvay			153,8	14,0	16:20	16:35
	Rue Ernest Solvay rd/td Rue Ernest Solvay						
	Rue Ernest Solvay ad/ra Rue Verte Voie						
	Rue Verte Voie td/rd Rue Verte Voie						
	Pont CDF/brug SPW			154,7	13,1	16:21	16:37
	Rue Verte Voie tad/rah Rue de Galilée						
	Rue de Galilée td/rd Rue de Galilée						
	Rue de Galilée tad/rah Rue Sous les Vignes						
	Rue Sous les Vignes td/rd Rue Sous les Vignes						
	Rue Sous les Vignes td/rd Rue Chiff d'Or						
SAINT-NICOLAS	Rue Chiff d'Or td/rd Rue Chiff d'Or			155,6	12,2	16:23	16:38
Koers=4,2km / Woi =4100m	rd.Rue Solvay/rd.Rue Des Martyrs/ra.Rue F.Nicolay		7°way Out				
	rd;Rue F.Nicolay/rd.Rue Saint Laurent						
	Rue Chiff d'Or ad/ra Rue Bordelais			156,0	11,8	16:23	16:39
	Rue Bordelais td/rd Rue Bordelais						
	Rue Bordelais tag+tad/lag+rah Rue Bordelais						
	Rue Bordelais td/rd Rue Bordelais						
Primus Checkpoint 3	Rue Bordelais ter hoogte van huis nr 309 links vd weg/ gauche de la voie			157,2	10,6	16:25	16:41
	10° Cote/Helling Saint Nicolas - gem.7,9% - max.14,4% - L.1300m			157,2	10,6	16:25	16:41
	Rue Bordelais td/rd Rue Piron	Casse Vitesse/snelheidremmer					
	Rue Piron td/rd Rue Piron						
	Rue Piron ag/la Rue des Grands Champs						
LIÈGE	Rue des Grands Champs td/rd Rue des Grands Champs	400m pavés/kasseien					
	Rue des Grands Champs ad/ra Rue du Belle Horizon						
	Rue du Belle Horizon ag/la Bd. G.Kleyer						
	Bd.G.Kleyer td/rd Bd.Louis Hillier						
	Bd.Louis Hillier td/rd Bd.Louis Hillier	Illot/middenberm					

Baloise Belgium Tour 2017
 4e etappe / étape
 ANS (Prov.De Liège) - ANS (Prov.De Liège)
 Samedi 27 Mai / Zaterdag 27 Mei

	Rue Saint Laurent / rp-4/5-la.Bde. Saint Beuve	7° Way In				
	Bd.Louis Hillier rp-3/5-td;rd Bde.Sainte-Beuve		158,4	9,4	16:27	16:42
	Bde Sainte-Beuve td;rd Bde Saint Beuve					
	Bde Sainte-Beuve rp-2/3-td;rd Bde Saint Beuve		159,0	8,8	16:27	16:43
	Bde Sainte-Beuve td;rd Bde Saint Beuve					
	Bde Sainte-Beuve rp-3/5-td;rd Pl.Saint Nicolas		159,4	8,4	16:28	16:44
	Rue Saint Nicolas td;rd Rue Saint Nicolas					
	Rue Saint Nicolas ad;ra n637 Rue E.Vandervelde		160,4	7,4	16:29	16:45
	n637 Rue E.Vandervelde td;rd n637 Rue E.Vandervelde					
	Viaduct n602		161,2	6,6	16:31	16:47
	n637 Rue E.Vandervelde td;rd n637 Rue E.Vandervelde					
	Pont CDF;brug SPW		161,6	6,2	16:31	16:47
	n637 Rue E.Vandervelde td;rd n637 Rue E.Vandervelde					
	n637 Rue E.Vandervelde ag;la n3 Rue E.Houdret / E.R.		162,0	5,8	16:32	16:48
ANS	n3 Rue E.Houdret td;rd n3 Rue Houdret / E.R.					
	n3 Rue E.Houdret td;rd n3 Rue Waltere Jamar					
	n3 Rue Waltere Jamar td;rd n3 Rue Waltere Jamar					
	n3 Rue W.Jamar f-ad;vkl-ra Place Nicolay		162,9	4,9	16:33	16:49
	Place Nicolay tag;lah Rue De Cimetiere					
	Rue De Cimetiere td;rd Rue De Cimetiere	Versmalling/retracement				
	Rue De Cimetiere tad;rah Rue De Cimetiere	300m Pavés/kasseien				
	Rue De Cimetiere td;rd Rue De Cimetiere	Versmalling/retracement				
	Rue De Cimetiere cf-ag;kp-la Rue Des Trois Rois					
	Rue Des Trois Rois td;rd Rue Des Trois Rois					
	Rue Des Trois Rois f-td;vkl-rd Rue D'Othee		164,4	3,4	16:35	16:52
	Rue D'Othee td;rd Rue D'Othee	2 x Casse Vittese/snelheidremmer				
	Rue D'Othee T-ad/ra Rue Monfort					
	Rue Monfort tag;lah Rue D'Othee					
	Rue D'Othee tad/rah Rue Mabime					
	Rue Mabime td/rd Rue Mabime					
	Rue Mabime lah/tag Rue Mabime					
	Rue Mabime ad/ra Rue de Bolsée					
	Rue de Bolsée rd/td Rue de Bolsée					
	Pont;brug A3/E40		166,2	1,6	16:38	16:54
	Après le pont ag/na brug la Rue François Ennot					
	Rue François Ennot td/rd Rue François Ennot					
	Rue François Ennot f-ag/vkl-la Rue Lambert Dewonck		166,7	1,1	16:38	16:55
	Pont;brug A3/E40		166,8	1,0	16:39	16:55
	Rue Lambert Dewonck td/rd Rue Lambert Dewonck					
	Rue Lambert Dewonck ad/ra Rue de Moulin		167,5	0,3	16:40	16:56

Baloise Belgium Tour 2017
 4e etappe / étape
 ANS (Prov.De Liège) - ANS (Prov.De Liège)
 Samedi 27 Mai / Zaterdag 27 Mei

	Rue du Moulin td/rd Rue du Moulin					
	Rue du Moulin td/rd Rue du Moulin					
	 Aankomst/Arrivée 		167,8	0,0	16:40	16:57