













































PROVINCIE / PROVINCE GEMEENTE / COMMUNE STAD/VILLE	Omschrijving/Description	OPGELET/ ATTENTION	km +	km -	44km/h	40km/h	Info
PROVINCIE WEST-VLAANDEREN							
KNOKKE HEIST	OFFICIEUZE START/DÉPART FICTIF: De Vrierestraat		6,4	0,0	11:45	11:45	
	De Vrierestraat la/ag Marktstraat						a
	Marktstraat rd/td Marktstraat						b
	Marktstraat rp-1/4-ra/ad Bondgenotenlaan						c
	Bondgenotenlaan ra/ad Stationsplein- ra/ad Koudekerkelaan Middenberm/illot						d
	Koudekerkelaan la/ag Heistlaan n300						e
	Heistlaan n300 la/ag Heistlaan n300 Middenberm/illot						f
	Brug Spw/pont CDF Middenberm/illot		5,6	0,8			g
	Heistlaan n300 rd/td Heistlaan n300 Middenberm/illot						h
	Heistlaan n300 rp-1/3-ra-ad Heistlaan n300		5,2	1,2			i
KNOKKE HEIST Ramskapelle	Heistlaan n300 rd/td Heistlaan n300		4,6	1,8			j
	Heistlaan n300 rd/td Heistlaan n300						k
	Heistlaan n300 rp-1/2-rd/td Heistlaan n300		1,9	4,5			l
	Heistlaan n300 rd/td Heistlaan n300						m
	Heistlaan n300 rp-1/3-ra-ad Knoksebaan n376		1,2	5,2			n
DAMME	Knoksebaan n376 la/ag Leopoldvaart-Noord n378		0,9	5,5			o
	Leopoldvaart-Noord n378 rd/td Leopoldvaart-Noord n378						p
	Leopoldvaart Zuid thv km.paal 0,8 rechts van de weg		0,0	6,4			q
	OFFICIËLE START/DÉPART RÉEL		0,0	199,0	12:00	12:00	1
	Leopoldvaart-Noord n378 rd/td Leopoldvaart-Noord n378						2
	Leopoldvaart-Noord n378 ra/ad Oostkerkestraat n374						3
	Oostkerkestraat n374 rd/td Oostkerkestraat n374						4
	Brug/pont Leopoldkanaal-Oostkerkebrug		1,7	197,3	12:02	12:02	5
	Koolkerksesteenweg n374						6
	Brug/pont Kanaal van Schipdonk-Oostkerkebrug		1,8	197,2	12:02	12:02	7
	Koolkerksesteenweg n374 rd/td Koolkerksesteenweg n374 Middenberm/illot						8
	Koolkerksesteenweg n374 la/ag Dammesteeweg Middenberm/illot		3,4	195,6	12:04	12:05	9
DAMME	Dammesteeweg rd/td Dammesteeweg		5,0	194,0	12:06	12:07	10
	Dammesteeweg rd/td Dammesteeweg Versmalling/retracement						11
	Dammesteeweg rd/td Dammesteeweg						12
	Brug/pont Kanaal Brugge-Damme-Sluis		5,1	193,9	12:06	12:07	13
	Brug Damsevaart rd/td Kerkstraat						14
	Kerkstraat rd/rd Kerkstraat 500m Kasseien/pavés						15
	Kerkstraat Y-rah/tag Kerkstraat Versmalling/retracement						16
	Kerkstraat rd/td Vivensteenweg						17
	Vivensteenweg Y-lah/tag Vivensteenweg Snelheidremmer/casse vitesse						18
DAMME Vivenkapelle	Vivensteenweg Y-lah/tag Vivensteenweg		7,2	191,8	12:09	12:10	19
	Vivensteenweg rp-2/-4-rd/td Sijselesteenweg		8,1	190,9	12:11	12:12	20
	Sijselesteenweg rd/td Sijselesteenweg						21





	Sijselesteenweg ra/ad Vierscharestraat		Way Out 1	8,2	190,8	12:11	12:12	22
	Vierscharestraat rd/td Vierscharestraat							23
	Vierscharestraat la/ag Moerkerkesteenweg							24
	Moerkerkesteenweg rd/td Moerkerkesteenweg							25
BRUGGE Sint Kruis	Moerkerkesteenweg la/ag Pijpeweg							26
	Pijpeweg rd/td Pijpeweg							27
	Pijpeweg la/ag Brieversweg	Versmalling/retracement						28
	Sijselesteenweg ra/ad Brieversweg							29
	Brieversweg rd/td Brieversweg	2000m Kasseien/pavés						30
	Brieversweg rd/td Brieversweg							31
	Brieversweg rd/td Brieversweg		Way In 1	13,6	185,4	12:18	12:20	32
DAMME Sijsele	Brieversweg ra/ad Sijselesteenweg							33
	Sijselesteenweg rd/td Sijselesteenweg	3 x Snelheidremmer/casse vitesse						34
	Sijselesteenweg rd/td Stationsstraat	Middenberm/illot						35
	Stationsstraat rd/td Stationsstraat							36
	Stationsstraat la/ag Veldstraat	Middenberm/illot		14,7	184,3	12:20	12:22	37
	Veldstraat rd/td Veldstraat							38
	Veldstraat ra/ad Zwaanstraat							39
	Zwaanstraat rd/td Zwaanstraat	Versmalling/retracement						40
	Zwaanstraat la/ag n9 Gentseseenweg							41
	Maalse Steenweg n9 la/ag Altebijstraat			16,5	182,5	12:22	12:24	42
	n9 Gentseseenweg rd/td n9 Gentseseenweg	2 x Middenberm/illot+Paaltjes/Bornes	 					43
	n9 Gentseseenweg ra/ad Schar dauwstraat			16,7	182,3	12:22	12:25	44
	Schar dauwstraat rd/td Schar dauwstraat	Middenberm/illot						45
	Schar dauwstraat la/ag Zomerstraat-Oost							46
BEERNEM Oedelem	Zomerstraat-Oost rd/td Zomerstraat-Oost	2 x Snelheidremmer/casse vitesse		18,2	180,8	12:24	12:27	47
	Zomerstraat-Oost ra/ad Nieuwstraat	Middenberm/illot						48
	Nieuwstraat rd/td Nieuwstraat	Versmalling/retracement						49
	Nieuwstraat T-ra/ad Hoogstraat							50
	Hoogstraat rd/td Hoogstraat	Paaltjes/bornes						51
	Hoogstraat ra/ad n337 Knesselarestraat			23,5	175,5	12:32	12:35	52
	n337 Knesselarestraat rd/td n337 Knesselarestraat							53
	n337 Knesselarestraat rd/td n337 Bruggestraat							54
	n337 Bruggestraat rd/td n337 Bruggestraat							55
	Bruggestraat n337 rd/td Bruggestraat n337							56
	la/ag Beekstraat/ rd/td Beekstraat		Way Out 2	24,5	174,5	12:33	12:36	57
	n337 Bruggestraat rd/td n337 Bruggestraat	Snelheidremmer/casse vitesse						58
	n337 Bruggestraat rp-2/3-la/ag n370 Beverhoutsveldstraat	Middenberm/illot						59
	n370 Beverhoutsveldstraat rd/td n370 Beverhoutsveldstraat	2 x Middenberm/illot+paaltjes/bornes	 					60
	n370 Beverhoutsveldstraat rd/td n370 Akkerstraat							61
	KP Beekstraat/n 370 Akkerstraat		Way In 2	29,6	169,4	12:40	12:44	62
BEERNEM Oedelem	Akkerstraat rd/td Akkerstraat							63
	Akkerstraat rp-1/4-ra/ad Parkstraat	Middenberm/illot	 	32,6	166,4	12:44	12:48	64

	Kasteelstraat lah/tag Dorpsplein									151
	Dorpsplein rd/td Dorpsplein									152
	Dorpsplein rd/td Gullegemsestraat									153
	Gullegemsestraat rd/td Gullegemsestraat									154
	Gullegemsestraat ra/ad Nieuwestraat									155
	Nieuwestraat rd/td Nieuwestraat									156
	Nieuwestraat rd/td Rollegem-Kapelsestraat									157
	Rollegem-Kapelsestraat rd/td Rollegem-Kapelsestraat									158
	Brug/pont A17/E403									159
LEDEGEM Rollegem-Kapelle	Rollegem-Kapelsestraat rd/td Rollegem-Kapelsestraat	2 X Snelheidremmer/casse vitesse								160
	Rollegem-Kapelsestraat rp-3/4-la/ag Roeselarestraat									161
	Roeselarestraat rd/td Roeselarestraat									162
	Roeselarestraat rd/td Overheulestraat									163
WEVELGEM MOORSELE	Overheulestraat rd/td Overheulestraat					82,2	116,8	13:52	14:03	164
	Overheulestraat rd/td Overheulestraat	3 X Snelheidremmer/casse vitesse								165
	Overheulestraat ra/ad Clerck's straat									166
	Clerck's straat rd/td Clerck's Straat	3 x Versmalling/retracement				84,6	114,4	13:55	14:06	167
	Clerck's straat la/ag Ledegemstraat									168
	Ledegemstraat rd/td Ledegemstraat									169
	Ledegemstraat ra/ad Ieperstraat									170
	Ieperstraat rd/td Ieperstraat	Middenberm/illot								171
	Ieperstraat rd/td Ieperstraat	Snelheidremmer/casse vitesse								172
	Ieperstraat kp-n32-rd/td Ieperstraat									173
	Ieperstraat ra/ad/ n32 Meensesteenweg rd/td		Way Out 5			88,3	110,7	14:00	14:12	174
	Ieperstraat rd/td Ieperstraat									175
	Ieperstraat rd/td Oude Ieperstraat									176
MOORSLEDE Dadizele	Oude Ieperstraat rd/td Oude Ieperstraat									177
WERVIK Geluwe	Oude Ieperstraat rd/td Oude Ieperstraat									178
	Oude Ieperstraat ra/ad Geluwestraat									179
	Geluwestraat rd/td Geluwestraat									180
	Geluwestraat rp-1/3-ra/ad Beselarestraat									181
	Opkomst lokaal parkoers/début parcours locale					90,9	108,1	14:04	14:16	182
	Beselarestraat rd/td Beselarestraat									183
PRIMUS CHECKPOINT 1	Besselarestraat 10					91,2	107,8	14:04	14:16	184
	Beselarestraat lah/tag Plaats									185
	Plaats rd/td Plaats	3 x Snelheidremmer/casse vitesse								186
	Plaats ra/ad Ledegemstraat									187
	Ledegemstraat rd/td Ledegemstraat	Paaltjes/bornes								188
LEDEGEM	Ledegemstraat rd/td Dadizelestraat									189
	Dadizelestraat rp-3/4-la/ag n32 Provinciebaan									190
	KP Dadizelestraat / rp-n32 Provinciebaan		Way In 5			92,8	106,2	14:06	14:19	191
	Provinciebaan n32 rd/td Provinciebaan n32									192
	Provinciebaan n32 rd/td Provinciebaan n32	Middenberm/illot								193

	Provinciebaan n32 la/ag Moorsledestraat	Middenberm/illot		94,7	104,3	14:09	14:22	194
	Moorsledestraat rd/td Moorsledestraat							195
MOORSLEDE	Moorsledestraat rd/td Breulstraat			95,3	103,7	14:10	14:22	196
	Breulstraat rd/td Breulstraat							197
	1e doortocht aankomstlijn/1e passage ligne d'arrivée			97,4	101,6	14:13	14:26	198
	Breulstraat rd/td Breulstraat	Middenberm/illot						199
	Breulstraat la/ag 6' Jagersstraat	Snelheidremmer/casse vitesse						200
	6' Jagersstraat rd/td 6' Jagersstraat							201
	6' Jagersstraat vkl-rd/f-td Iepersestraat							202
	Iepersestraat rd/td Iepersestraat							203
	la/ag vkl Dadizelestraat/Dadizelestraat		Way Out 6	98,8	100,2	14:15	14:28	204
	Iepersestraat la/ag Werviksestraat	Middenberm/illot		99,9	99,1	14:16	14:29	205
	Werviksestraat rd/td Werviksestraat							206
ZONNEBEKE Beselare	Werviksestraat rd/td Markizaatstraat							207
	Markizaatstraat rd/td Markizaatstraat							208
	Markizaatstraat T-la/ag Beselarestraat n303	Middenberm/illot		104,1	94,9	14:22	14:36	209
	Beselarestraat n303 rd/td Beselarestraat n303	Middenberm/illot						210
	Beselarestraat n303 la/ag Dadizelestraat							211
	Dadizelestraat rd/td Dadizelestraat							212
WERVIK Geluwe	Dadizelestraat rd/td Oude Ieperstraat	2 x Middenberm/illot		106,8	92,2	14:25	14:40	213
	Oude Ieperstraat rd/td Oude Ieperstraat							215
	Oude Ieperstraat la/ag Peperstraat	Kasseien in de bocht/pavés dans le virage						216
	Peperstraat rd/td Peperstraat							217
	Peperstraat rd/td Beselarestraat							218
MOORSLEDE Dadizele	Beselarestraat rd/td Beselarestraat			108,8	90,2	14:28	14:43	219
	Beselarestraat rp-2/3-rd/td Beselarestraat							220
	Beselarestraat rd/td Beselarestraat							221
PRIMUS CHECKPOINT 2	Beselarestraat 10							222
	Beselarestraat rd/td Beselarestraat							223
	Beselarestraat lah/tag Plaats							224
	KP Dadizelestraat / plaats		Way In 6	110,3	88,7	14:30	14:45	225
	Plaats rd/td Plaats	3x Snelheidremmer/casse vitesse						226
	Plaats ra/ad Ledegemstraat							227
	Ledegemstraat rd/td Ledegemstraat	Paaltjes/bornes						228
LEDEGEM	Ledegemstraat rd/td Dadizelestraat			111,0	88,0	14:31	14:46	229
	Dadizelestraat rp-3/4-la/ag Provinciebaan n32							230
	Provinciebaan n32 rd/td Provinciebaan n32	Middenberm/illot						231
	Provinciebaan n32 la/ag Moorsledestraat							232
	Moorsledestraat rd/td Moorsledestraat							233
MOORSLEDE	Moorsledestraat rd/td Breulstraat			114,2	84,8	14:36	14:51	234
	Breulstraat rd/td Breulstraat							235
	2e doortocht aankomstlijn/2e passage ligne d'arrivée			THV Huis nr 111(spanbo/korlan)				236
	Breulstraat rd/td Breulstraat	Middenberm/illot						237

	Rijselseweg n336 rp-1/4-ra/ad Sint-Elooisweg			138,5	60,5	15:09	15:27	281
	Sint-Elooisweg rd/td Sint-Elooisweg	Versmalling/retracement						282
	Sint-Elooisweg rd/td Sint-Elooisweg	snelheidsremmer/casse vitesse						283
	Sint-Elooisweg rp-1/3-ra/ad Voormezeledorp	paaltjes/bornes+ruggen/Bordures avec dos arrondi	 	139,9	59,1	15:11	15:29	284
	Voormezeledorp rd/td Voormezeledorp							285
	Voormezeledorp rd/td Ruuschaartstraat							286
	Ruuschaartstraat rd/td Ruuschaartstraat	Versmalling/retracement						287
	Ruuschaartstraat rp-2/4-rd/td Ruuschaartstraat							288
	Kp-rp Ruuschaartstraat / n331 Kemmelseweg		Way in 7	140,8	58,2	15:12	15:31	289
	Ruuschaartstraat rd/td Ruuschaartstraat							290
	Ruuschaartstraat rp-3/4-la/ag Dikkebusseweg n375			141,8	57,2	15:13	15:32	291
IEPER Dikkebus	Dikkebusseweg n375 rd/td Dikkebusseweg n375	2 x Middenberm/illot						292
HEUVELLAND De Klijte	Dikkebusseweg n375 rd/td Dikkebusstraat n375							293
	Dikkebusseweg n375 rp-2/4-rd/td Dikkebusstraat n375			147,1	51,9	15:21	15:40	294
	Dikkebusstraat n375 rd/td Dikkebusstraat n375	2 x Middenberm/illot						295
	Dikkebusstraat n375 ra/ad Sulferbergstraat n315							296
Koers 5,3km / woi 900m	n375 Dikkebusstraat rd/td Lah/tag n375 Dikkebusstraat		Way out 8	149,5	49,5	15:24	15:44	297
	Sulferbergstraat n315 rd/td Sulferbergstraat n315	snelheidsremmer/casse vitesse						298
	Sulferbergstraat n315 rd/td Sulferbergstraat n315	300 m kasseien/ pavés						299
	Sulferbergstraat n315 lah/tag Sulferbergstraat n315							300
	Sulferbergstraat n315 la/ag Bellestraat							301
	Bellestraat dadelijk/desuite la/ag Schomminkelstraat							302
	Schomminkelstraat rd/td Schomminkelstraat							303
	Schomminkelstraat			153,4	45,6	15:29	15:50	304
	Schomminkelstraat kp-n372-rd/td Schomminkelstraat							305
	Schomminkelstraat rd/td Schomminkelstraat							306
	Schomminkelstraat la/ag Gildestraat							307
	Gildestraat rd/td Gildestraat							308
	Gildestraat T-ra/ad n375 Dikkebusstraat							309
	kp n375 Dikkebusstraat / Gildestraat		Way in 8	153,4	45,6	15:29	15:50	310
	Dikkebusstraat n375 rd/td Dikkebusstraat n375							311
	Dikkebusstraat n375 la/ag Dikkebusstraat n375---Loker	Snelheidsremmer/casse vitesse						312
	Dikkebusstraat n375 rd/td Dikkebusstraat n375							313
HEUVELLAND Dranouter	Dikkebusstraat n375 la/ag Lettingstraat			156,6	42,4	15:34	15:54	314
	Lettingstraat rd/td Lettingstraat							315
HEUVELLAND Monteberg	Lettingstraat rd/td Lettingstraat							316
	MONTEBERG - 900m - Gem.6,2%							317
Koers 3,6km / woi 900m	rd/td Bergstraat ra/ad Dries la/ag Dries rd/td Polenlaan		Way out 9	160,0	39,0	15:38	16:00	318
	Lettingstraat la/ag Kimmelbergweg							319
	Kimmelbergweg rd/td Kimmelbergweg	400 m kasseien/ pavés						320
	KEMMELBERG - 500m - Gem.11,6% - Max.22%			160,4	38,6	15:39	16:00	321
	Kimmelbergweg rd/td Kimmelbergweg							322
	Kimmelbergweg la/ag Klokhofweg							323

	Klokhofweg ra/ad Kleine Kemmelbergweg	Gevaarlijke bocht/virage dangereux							324
	Kleine Kemmelbergweg la/ag Kemmelbergweg								325
	Kemmelbergweg rd/td Kemmelbergweg								326
	Kemmelbergweg ra/ad Lokerstraat								327
	Lokerstraat rd/td Lokerstraat								328
	lokerstraat rd/td Dries								329
	kp Dries / Polenlaan		Way In 9	163,5	35,5	15:43	16:05		330
	Dries la/ag Polenlaan								331
	Polenlaan ra/ad Reningelststraat n304			163,7	35,3	15:43	16:05		332
	Reningelststraat n304 rd/td Reningelststraat n304								333
	Reningelststraat n304 rp-2/4-rd/td Wijschatestraat								334
	Wijschatestraat rd/td Wijschatestraat								335
	Wijschatestraat la+ra/ag+ad Sint-Medardusplein								336
	Sint-Medardusplein rd/td Sint-Medardusplein								337
	Sint-Medardusplein rd/td Hospicestraat								338
	Hospicestraat rd/td Hospicestraat	Middenberm/illot							339
	Hospicestraat kp-n365-rd/cf-n365-td Hollebekestraat			168,4	30,6	15:50	16:12		340
	Hollebekestraat rd/td Hollebekestraat								341
	Hospicestraat kp-n336-rd/cf-n336-td Hollebekestraat								342
	Hollebekestraat T-la/ag Neerwaastenstraat								343
IEPER Hollebeke	Neerwaastenstraat rd/td Neerwaastenstraat			172,3	26,7	15:55	16:18		344
	Neerwaastenstraat rah/tad Hollebeke Dorp								345
	Hollebeke Dorp rd/td Hollebeke Dorp								346
	Hollebeke Dorp la/ag Komenseweg								347
	Komenseweg rd/td Komenseweg								348
	Komenseweg ra/ad Komenseweg	Versmalling/retracement							349
	Komenseweg rd/td Komenseweg	Middenberm/illot							350
	Komenseweg rd/td Komenseweg								351
	Komenseweg ra/ad Kasteelhoekstraat			173,7	25,3	15:57	16:20		352
	Kasteelhoekstraat rd/td Kasteelhoekstraat								353
	Smalle spoorwegbrug/pont CDF etroite								354
	Kasteelhoekstraat rd/td Kasteelhoekstraat			174,0	25,0	15:57	16:21		355
	Kasteelhoekstraat ra/ad Werviksestraat								356
	Werviksestraat rd/td Werviksestraat								357
ZONNEBEKE Zandvoorde	Werviksestraat rd/td Zillebekestraat	Middenberm/illot		177,2	21,8	16:02	16:25		358
	Zillebekestraat rd/td Zillebekestraat								359
	Zillebekestraat rah/tad Zandvoordeplaats	3 x Middenberm/illot							360
	Zandvoordeplaats la/ag Kruikestraat								361
	Kruikestraat la/ag Zandvoordestraat								362
	Zandvoordestraat rd/td Zandvoordestraat								363
	Zandvoordestraat kp-n8-la-/cf-n8-ag Menenstraat n8			180,3	18,7	16:06	16:30		364
	Menenstraat n8 rd/td Menenstraat n8	Middenberm/illot							365
	n8 Menenstraat rp-2/4-rd/td n8 Menenstraat								366

	n8 Menenstraat rd/td n8 Menenstraat								367
	n8 Menenstraat rd/td n8 Grote leperbaan								368
WERVIK Geluwe	n8 Grote leperbaan rd/td n8 Grote leperbaan			182,5	16,5	16:09	16:33		369
	n8 Grote leperbaan rd/td n8 leperbaan								370
Gouden KM	n8 leperstraat / thv huis nr 210	1000 m							371
	n8 leperstraat / thv huis nr 182	500m							372
	n8 leperstraat / thv huis nr 156	0m							373
WERVIK Geluwe	n8 leperbaan rd/td n8 leperbaan								374
	n8 leperbaan la/ag Kapellestraat								375
Koers 6,3km / Woi 5300m	m rd.Nn8 leprbaan/la.Kloosterstraat/rah 3e Lansiersstraat	Way out 10	186,1	12,9	16:14	16:39			376
	rd.Dadizelestraat/Brug A19/rd.Dadizelestraat/lah.Geluwestraat								377
	Kapellestraat rd/td Kapellestraat								378
	Kapellestraat la/ag Beselarestaat								379
	Beselarestaat rd/td Beselarestaat	Versmalling/retracement							380
	Beselarestaat rd/td Beselarestaat								381
	Beselarestaat la/ag Magerheidstraat		187,1	11,9	16:15	16:40			382
	Magerheidstraat rd/td Magerheidstraat								383
	Brug/pont A19								384
WERVIK Ter Hand	Magerheidstraat lah/tag Magerheidstraat								385
	Magerheidstraat rd/td Magerheidstraat								386
	Magerheidstraat rd/td Peperstraat	Kasseien/pavés							387
MOORSLEDE Arkemolen	Peperstraat rd/td Peperstraat		191,1	7,9	16:21	16:46			388
	Peperstraat rd/td Beselarestaat								389
MOORSLEDE Dadizele	Beselarestaat rd/td Beselarestaat		191,5	7,5	16:21	16:47			390
	Beselarestaat rp-2/3-rd/td Beselarestaat								391
	Rp.Beselarestaat / Geluwestraat	Way In 10							392
	Beselarestaat rd/td Beselarestaat								393
PRIMUS CHECKPOINT 3	Besselarestaat 10		192,8	6,2	16:23	16:49			394
	Beselarestaat rd/td Beselarestaat								395
	Beselarestaat lah/tag Plaats								396
	Plaats rd/td Plaats	3x Snelheidremmer/casse vitesse							397
	Plaats ra/ad Ledegemstraat								398
	Ledegemstraat rd/td Ledegemstraat	Paaltjes/bornes							399
LEDEGEM	Ledegemstraat rd/td Dadizelestraat		193,6	5,4	16:24	16:50			400
	Dadizelestraat rp-3/4-la/ag Provinciebaan n32								401
	Provinciebaan n32 rd/td Provinciebaan n32	Middenberm/illot							402
	Provinciebaan n32 la/ag Moorsledestraat								403
	Moorsledestraat rd/td Moorsledestraat								404
MOORSLEDE	Moorsledestraat rd/td Breulstraat		196,9	2,1	16:29	16:55			405
	Breulstraat rd/td Breulstraat								406
	 Aankomst/Arrivée 		199,0	0,0	16:31	16:58			407