







































PROVINCE / PROVINCIE COMMUNE / GEMEENTE VILLE/STAD		OPGELET/ ATTENTION	km +	km -	42km/h	39km/h	Info
<a href="#">Versie / Version : 24 04 2013</a>							a
<b>PROVINCE DE LIEGE</b>	<b>DEPART;VERTREK Avn Paola n666 rd;td Avn.Paola n666</b>		0,0	3,3	11:20	11:20	<b>b1</b>
<b>SPRIMONT</b>	Avn.Paola ra;ad Rue Jean Paul II						<b>b2</b>
<b>Banneux</b>	Rue Jean Paul II ra;ad Rue de l'Esplanade						<b>b3</b>
	Rue de l'Esplanade rd;td Rue de l'Esplanade						<b>b4</b>
	Rue de l'Esplanade ra;ad Rue des Fawes						<b>b5</b>
	Rue des Fawes la;ag Avn.Paola n666		0,9	2,4	11:25	11:26	<b>b6</b>
	Avn.Paola n66 rd;td Avn.Paola n66						<b>b7</b>
	Avn.Paola n66 rp-1/4-ra;ad Rue de Pérrèon n62		2,6	0,7	11:28	11:29	<b>b8</b>
	Rue de Pérrèon n62 rd;td Rue de Pérrèon n62						j
	<b>DEPART OFFICIELE ;OFFICIELE START Maison Tribunal;Gerechtshof</b>		3,3	0,0	11:24	11:25	1
	Rue de Pérrèon n62 rd;td Rue de Pérrèon n62		0,0	177,0	11:24	11:25	2
	Rue de Liège n62 rd;td Rue de Liège n62		2,9	174,1	11:28	11:29	3
<b>Andoumont</b>	Rue de Liège n62 rd;td Thiers des Forges n62						4
	Thiers des Forges n62 rd;td Thiers des Forges n62						5
	<b>1° Cte Les Forges</b>						6
	Thiers des Forges n62 la;ag Rue Chochetay n674						7
	Rue Chochetay n674 rd;td Rue Chochetay n674						8
	<b>Sortie;Uitrit A26/E25</b>		5,0	172,0	11:31	11:32	9
	Brug;pont E25/A26						10
	<b>Sortie;Uitrit A26/E25</b>		5,3	171,7	11:32	11:33	11
	Rue Chochetay n674 vkl-n30-rd;f-n30-td Rue Pirefontaine n674		6,2	170,8	11:33	11:34	12
	Rue Pirefontaine n674 ra;ad Rue Méry n674		6,7	170,3	11:34	11:35	13
<b>Dolenbreux</b>	Rue de Méry n674 rd;td Rue de Méry n674						14
<b>ESNEUX</b>	Rue de Méry n674 rd;td Rue de Gobry n674		10,4	166,6	11:39	11:41	15
	Rue de Gobry n674 t-la;ag Avn.P.Van Hoegarden n633						16
	Avn.P.Van Hoegarden n633 rd;td Rue de Méry n633 <b>Middenberm;illots</b>		11,4	165,6	11:40	11:42	17
	Rue de Méry n633 rd;td Avn.Simonis N633 <b>Middenberm;illots</b>						18
	Avn.Simonis n633 rd;td Rue du Monument n633 <b>Middenberm;illots</b>						19
	Rue du Monument n633 vkl-rd;f-td Pont de L'Ourthe n633						20
	<b>Pont de L'Ourthe</b> n633 vkl-rd;f-td Rue de Bruxelles n633		14,3	162,7	11:44	11:46	21














PROVINCE / PROVINCIE COMMUNE / GEMEENTE VILLE/STAD		OPGELET/ ATTENTION	km +	km -	42km/h	39km/h	Info
	Rue de Bruxelles n633 lah;tag Rte de Poulseur n633						22
	Rte. De Poulseur n633 rd;td n633 <b>Middenberm;illots</b>						23
	Rte. De Poulseur n633 vkl-rd;f-td Rue D' Esneux n633		17,0	160,0	11:48	11:51	24
<b>COMBLAIN AU PONT</b>	Rue D'Esneux n633 rd;td Rue des Ecoles n633		17,8	159,2	11:49	11:52	25
<b>Poulseur</b>	Rue des Ecoles n633 la;ag Rue du Pont n678 <b>Middenberm;illots</b>		18,8	158,2	11:51	11:53	26
<b>Chanxe</b>	<b>Brug Spw;pont Cdf</b>		19,8	157,2	11:52	11:55	27
	Rue du Pont n678						28
<b>SPRIMONT</b>	<b>Brug;pont de L'Ourthe</b>		20,3	156,7	11:53	11:56	29
	Rue du Pont n678 rd;td Rue du Pont n678						30
	Rue du Pont n678 rd;td Rue du Chanxe n678						31
	Rue du Chanxe n678 ra;ad Rue Baron						32a
	<b>2° Cte de Lincé</b>						32b
	Rue du Baron rd;td Rue du Baron						33
	Rue du Baron ra;ad L'Abreveye						34
<b>Fraiture</b>	L'Abreveye rd;td Rue de Fraiture <b>Snelheidsremmers;Casse vitesse</b>		25,2	151,8	12:00	12:03	35
	Rue de Fraiture rd;td Rue de Fraiture <b>Snelle afdaling;decente Rapide</b>						36
<b>COMBLAIN AU PONT</b>	Rue de Fraiture la;ag Rue de Rivage		27,7	149,3	12:03	12:07	37
	Rue de Rivage ra;ad Brug;pont D'Amblève						38
	Rue de Liotte rd;td Rue de Liotte						39
	Rue de Liotte la;ag Rue D'Aywaille n633		27,8	149,2	12:04	12:07	40
	Rue D'Aywaille n633 rd;td Halleux n633						41
	Halleux n633 rd;td Halleux n633						42
<b>AYWAILLE</b>	Halleux n633 ra;ad Hameaux de Chambralles		30,0	147,0	12:07	12:11	43
<b>Halleux</b>	Hameaux de Chambralles ra;ad Hameaux de Chambralles		32,8	144,2	12:11	12:15	44
	Hameaux de Chambralles lah;tag Hameaux de Chambralles		33,0	144,0	12:11	12:15	45
	<b>3° Cte Chambralles</b>		34,5	142,5	12:13	12:17	46
<b>Awan</b>	Hameaux de Chambralles t-la;ag Route de Houyemont		35,8	141,2	12:15	12:19	47
	Route de Hoyemont rah;tad Route de Hoyemont						48
	<b>Voor verboden richting ra - Sense unique ad</b>						49
	Weg;Chemin t-la;ag Awan Fanson n86						50
	Awan Fanson rd;td Awan Centre n86						51















PROVINCE / PROVINCIE COMMUNE / GEMEENTE VILLE/STAD		OPGELET/ ATTENTION	km +	km -	42km/h	39km/h	Info
	Awan Centre n86 rd;td Rue de Marche n86		38,9	138,1	12:19	12:24	52
	Rue de Marche n86 rd;td Rue de Marche n86						53
	Rue de Marche n86 ra;ad Route des Ardennes n30						54
	Route des Ardennes n30 la;ag Hameau de Niaster						55
	Hameau de Niaster rd;td Hameau de Niaster		39,5	137,5	12:20	12:25	56
<b>Niaster</b>	<b>4° Cte Niaster (1)</b>		42,1	134,9	12:24	12:29	57
<b>TELENET BERGPRIJS 1</b>	<b>TOP NIASTER</b>						
<b>Stoqueu</b>	Hameau de Niaster t-la;ag Hameau de Stoqueu <b>Paaltjes;Bornes</b>		43,1	133,9	12:25	12:31	58
	59,9						59
	Hameau de Niaster t-la;ag Hameau de Kin						60
	Hameau de Kin rah;tad Hameau de Kin <b>Verkeersremmer;casse vitesse</b>		44,4	132,6	12:27	12:33	61
	Hameau de Kin Y-lah;tag Hameau de Kin						62
	Hameau de Kin <b>Berlijns Kussen;cousin de Berlin-Paaltjes;bornes</b>		46,0	131,0	12:29	12:35	63
	Hameau de Kin Y-lah;tag Hameau de Kin						64
	Hameau de Kin rd;td Rue M.Carpentier						65
<b>AYWAILLE</b>	Rue M.Carpentier rd;td Rue M.Carpentier <b>Paaltjes;Bornes</b>		46,2	130,8	12:30	12:35	66
	Rue M.Carpentier-ra;ad Rue N.Lambercy n30						67
	<b>Brug Spw;pont Cdf</b>		45,9	131,1	12:29	12:35	68
	Rue N.Lambercy n30 vkl-ra;f-ad Avn.J.Wilmotte n633		46,0	131,0	12:29	12:35	69
	Avn.J.Wilmotte n633 rd;td Avn.J. Wilmotte n633						70
	Avn.J.Wilmotte n633 rd;td Avn.L.Libert n633						71
	Avn.L.Libert n633 rd;td Dieupart n633						72
	Dieupart n633 rd;td Dieupart n633 <b>Middenberm;illots</b>		46,7	130,3	12:30	12:36	73
	Dieupart n633 vkl-rd;f-t Dieupart n633 <b>Middenberm;illots</b>						74
<b>Remouchamps</b>	Dieupart n633 rd;td Dieupart n633 <b>Middenberm;illots</b>						75
	Dieupart n633 rd;td Avn.de Porallée n633						76
	Avn.De Porallée n633 rp-2/3-ra;ad Rue du Vieux pont		48,2	128,8	12:32	12:38	77
	Rue Du Vieux Pont rd;td Rue Du Vieux Pont						78
	<b>Brug;pont l'Ambleve</b>		48,2	128,8	12:32	12:38	79
	Rue Du Vieux Pont la;ag Rue du Halage						80
	Rue du Halage ra;ad Rue du Broux						81

PROVINCE / PROVINCIE COMMUNE / GEMEENTE VILLE/STAD		OPGELET/ ATTENTION	km +	km -	42km/h	39km/h	Info
	Rue du Broux la;ag Rue Ladry						82
	Rue Ladry rah;tad Rue Trotinfosse						83
	Rue Trotinfosse rd;td Rue Trotinfosse						84
	<b>Brug;pont n662</b>		49,3	127,7	12:34	12:40	85
	Rue Trotinfosse ra;ad Rue Redoute						86
	Rue Redoute rd;td Rue Redoute						87
	Rue Redoute lah>tag Rue Redoute						88
	<b>5° Cte La Redoute (1)</b>		50,6	126,4	12:36	12:42	89
<b>TELENET BERGPRIJS 2</b>	<b>TOP REDOUTE</b>						
	Rue Redoute ra;ad Rue de Warnoumont						90
<b>SPRIMONT</b>	Rue de Warnoumont rd;td Rue de Warnoumont		51,5	125,5	12:37	12:44	91
	Rue de Warnoumont ra;ad Grand Route n30						92
	Grand Route n30 rd;td Rue Jean Schinler n30		53,2	123,8	12:40	12:46	93
	Rue Jean Schinler n60 rah;tad Rue du Centre n30						94
	Rue du Centre n30 ra;ad rue J.Potier n673		54,8	122,2	12:42	12:49	95
	Rue J.Potier n678 rd;td Rue J.Potier n678						96a
<b>PRIMUS CHECKPOINT 1</b>	<b>Rue J. Poitier thw. ; alh Rue du Loup</b>		55,7	121,3	12:43	12:50	96b
	Rue J.Potier n678 rd;td Rue Louveigné n678 <b>Middenberm;illots</b>						97
	<b>Sortie;Uitrit A26/E25</b>		56,6	120,4	12:44	12:51	98
	Pont;brug A26/E25						99
	<b>Sortie;Uitrit A26/E25</b>		56,9	120,1	12:45	12:52	100
	Rue Louveigné n678 rp-2/4-ra;ad Rue Louveigné n678		57,4	119,6	12:45	12:53	101
	Rue Louveigné n678 rd;td Rue Louveigné n678 <b>Middenberm;illots</b>						102
	Rue Louveigné n678 la;ag Rue de la Gendarmerie		58,9	118,1	12:48	12:55	103
	Rue de la Gendarmerie rd;td Rue de la Gendarmerie <b>Paaltjes;Bornes</b>						104
	Rue de la Gendarmerie <b>NU aan t-ra;MAINTENANT</b> ad Rue de Pérrèon n62		59,8	117,2	12:49	12:56	104a
	Rue Pérrèon n62 dadelijk la;desuite ag Place de Tilleul						104b
	Place de Tilleul rd;td Place de Tilleul <b>Berlijnskussen;coussin de Berlin / Versmalling;retracement</b>	   					104c
	Place de Tilleul rd;td Rue du Doyard <b>Berlijnskussen;coussin de Berlin / Versmalling;retracement</b>	   					104d
	Rue du Doyard Y-rd;td Rue Havegné <b>2 x Berlijnskussen;coussin de Berlin / Versmalling;retracement</b>	   					104e
<b>TROOZ</b>	Rue Havegné Y-rah>tag Rue Havegné						105a





PROVINCE / PROVINCIE COMMUNE / GEMEENTE VILLE/STAD		OPGELET/ ATTENTION	km +	km -	42km/h	39km/h	Info
<b>Fraipont</b>	Rue Havegné rd;td Rue Haute		64,7	112,3	12:56	13:04	<b>105b</b>
	Rue Haute rah;td Rue Haute						<b>105c</b>
	Rue Haute lah;tag Rue Haute						<b>105d</b>
	Rue Haute rd;td Rue Basse Roty						<b>105e</b>
	Rue Basse Roty rd;td Rue sur les Charneux						<b>105f</b>
	Rue sur les Charneux rd;td Rue Voies-en-Croix						<b>105g</b>
	Rue Vois-en-Croix ra;ad Route de Banneux						<b>105h</b>
	<b>6° Cte de Banneux (1) thv I.P.P.J-Fraipont</b>			68,7	108,3	13:02	13:10
<b>SPRIMONT</b>	Rue de Banneux rd;td Rue de Banneux <b>3 x versmalling;retracement</b>		69,4	107,6	13:03	13:11	<b>154</b>
<b>Banneux</b>	Rue de Banneux rd;td Place de Village						155
	Place du Village rd;td Rue des Fusilliés						156
	Rue des Fusilliés la;ag Avn.Paola n666		70,1	106,9	13:03	13:12	157
	Avn.Paola n666 rd;td Avn. Paola n666 <b>Middenberm;illots</b>						<b>158</b>
 <b>Passage Finish</b> 	<b>1° Doortocht aankomstlijn;Passage (Paal nr 4359/204)</b>		71,0	106,0	13:05	13:13	159
	Avn.Paola n666 ra;ad Rue Jean Paul II						160
	Rue Jean Paul II ra;ad Rue de l'Esplanade						<b>160a</b>
	Rue de L'Esplanade la;ag Rue de la Sapiniere		71,7	105,3	13:06	13:15	<b>160b</b>
	Rue de la Sapiniere ra;ad Rue de la Sapiniere						<b>160c</b>
	Rue de la Sapiniere la;ag Rue de Theux n62		72,7	104,3	13:07	13:16	163
<b>THEUX</b>	Rue de Theux n62 ra;ad Route de Grand Pierreux n606		73,0	104,0	13:08	13:17	164
	Route de Grand Pierreux n606 rd;td Route du Ménobou n606		80,0	97,0	13:18	13:27	165
	Route du Ménobu n606 kp-rd;cf-td Rue Jehoster n606						166
	Rue Jehoster n606 ra;ad Rue Pré Mack n606		80,4	96,6	13:18	13:28	167
	Rue Pré Mack n606 rd;td Rue du Ry Sauvage n606						168
	Rue du Ry Sauvage n606 ra;ad Rue Haute Desnié n606		83,6	93,4	13:23	13:33	<b>170a</b>
	<b>7° Cte de Desnie</b>		84,9	92,1	13:24	13:35	<b>170b</b>
	Rue Haute Desnié n606 rd;td Route de Stoumont n606						171
	Route de Stoumont n606 rd;td Targnon n606		86,4	90,6	13:27	13:37	172
<b>STOUMONT</b>	Targnon n606 rd;td Route de Spa n606		87,2	89,8	13:28	13:38	173
	Route de Spa n606 rd;td Route de Spa n606						<b>174</b>
<b>Targnon</b>	Route de Spa n606 ra;ad Route de l'Ambleve n633 <b>Middenberm;illots</b>		93,4	83,6	13:37	13:48	175

PROVINCE / PROVINCIE COMMUNE / GEMEENTE VILLE/STAD		OPGELET/ ATTENTION	km +	km -	42km/h	39km/h	Info
	Route de l'Ambleve n633 rd;td Route de l'Ambleve n633						176
	Route de l'Ambleve n633 rd;td Gare de Stoumont n633						177
	Opgepast;Attention Y-la;ag --->Lorce						178
	la;ag Brug Spoorweg; Pont Chemin de Fer <u>Versmalling;retracement !!!!</u>		96,4	80,6	13:41	13:52	179
	Naze n616 rd;td Naze n616						180
	Naze n616 lah;tag <u>brug;pont l'Ambleve</u>		96,7	80,3	13:41	13:53	181
	Naze n616 rd;td Naze n616						182
	Naze n616 Y-rah;td Lorce n616		97,7	79,3	13:43	13:54	183
	Lorce n616 rd;td Lorce n616						184
<b>Lorce</b>	Lorce n616 lah;tag Bierny n616		98,5	78,5	13:44	13:56	185
	Bierny n161 rd;td La Bruyère n616						186
	La Bruyère n616 rd;td Le Thier n616						187
	Le Thier n616 rd;td Le Thier n616						188
	<b>8° Cte Lorce (Bru)</b>		101,8	75,2	13:48	14:01	189
<b>AYWAILLE</b>	Le Thier n616 rd;td Le Thier n616		101,8	75,2	13:48	14:01	190
<input checked="" type="checkbox"/> <b>Ravitaillement/Bevoorrading</b> <input checked="" type="checkbox"/>	<b>Le Thier n616 rd;td Le Thier n616 vanaf Gele plaat AYWAILLE/Harzé tot bedrijf MCPS</b>		102,0	75,0	13:49	14:01	<b>190a</b>
<b>Harze</b>	<b>Sortie;Uitrit A26/E25</b>		103,7	73,3	13:51	14:04	191
	Pont;brug A26/E25						192
	<b>Sortie;Uitrit A26/E25</b>		103,9	73,1	13:51	14:04	193
	Le Thier n616 rd;td Rue de Lorcé n616						194
	Rue de Lorcé n616 rd;td Rue de la Houppe n616		104,7	72,3	13:53	14:05	195
<b>Houssonlonge</b>	Rue de la Houppe n616 kp-ra;cf-ad Houssonloge n30		104,1	72,9	13:52	14:04	196
	Houssonloge n30 rd;td Houssonloge n30						197
	Houssonloge n30 rd;td Rue de Bastogne n30						198
	Rue de Bastogne n30 rd;td Rue de Bastogne n30						199
<b>Harze</b>	Rue de Bastogne n30 rah;td Rue de Bastogne n30		105,4	71,6	13:54	14:06	200
	Rue de Bastogne n30 lah;tag Rue de Bastogne n30						201
	Rue de Bastogne n30 rah;td Route des Ardennes n30						202
	Route des Ardennes n30 ra;ad Route des Ardennes n30						203
	Route des Ardennes n30 ra;ad Hameau de Niaster						204
	Hameau de Niaster rd;td Hameau de Niaster		109,4	67,6	13:59	14:12	205




PROVINCE / PROVINCIE COMMUNE / GEMEENTE VILLE/STAD		OPGELET/ ATTENTION	km +	km -	42km/h	39km/h	Info
<b>Niaster</b>	<b>9° Cte Niaster (2)</b>		111,3	65,7	14:02	14:15	206
<b>TELENET BERGPRIJS 3</b>	<b>TOP NIASTER</b>						
<b>Stoquee</b>	Hameau de Niaster t-la;ag Hameau de Stoquee <b>Paaltjes;Bornes</b>		113,6	63,4	14:05	14:19	207
	Hameau de Niaster rah;tad Hameau de Stoquee <b>verkeersremmer;Casse vitesse</b>						208
	Hameau de Niaster t-la;ag Hameau de Kin						209
	Hameau de Kin rah:tad Hameau de Kin <b>Verkeersremmer;casse vitesse</b>	  					210
	Hameau de Kin Y-lah>tag Hameau de Kin						211
	Hameau de Kin <b>Berlijns Kussen;cousin de Berlin-Paaltjes;bornes</b>	  					212
	Hameau de Kin Y-lah>tag Hameau de Kin						213
	Hameau de Kin rd;td Rue M.Carpentier						214
<b>AYWAILLE</b>	Rue M.Carpentier rd;td Rue M.Carpentier		116,2	60,8	14:09	14:23	215
	Rue M.Carpentier ra;ad Rue N.Lambercy n30 <b>Paaltjes;Bornes</b>						216
	<b>Brug Spw;pont Cdf</b>		116,9	60,1	14:10	14:24	217
	Rue N.Lambercy n30 vkl-ra;f-ad Avn.J.Wilmotte n633						218
	Avn.J.Wilmotte n633 rd;td Avn.J. Wilmotte n633						219
	Avn.J.Wilmotte n633 rd;td Avn.L.Libert n633						220
	Avn.L.Libert n633 rd;td Dieupart n633						221
	Dieupart n633 rd;td Dieupart n633 <b>Middenberm;illots</b>						222
	Dieupart n633 vkl-rd;f-t Dieupart n633 <b>Middenberm;illots</b>		118,0	59,0	14:11	14:26	223
	Dieupart n633 rd;td Dieupart n633 <b>Middenberm;illots</b>						224
	Dieupart n633 rd;td Avn.de Porallée n633						225
	Avn.De Porallée n633 rp-2/3-ra;ad Rue du Vieux pont		118,0	59,0	14:11	14:26	226
	Rue Du Vieux Pont rd;td Rue Du Vieux Pont						227
	<b>Brug;pont l'Ambleve</b>		118,3	58,7	14:12	14:26	228
	Rue Du Vieux Pont la;ag Rue du Halage						229
	Rue du Halage ra;ad Rue du Broux						230
	Rue du Broux la;ag Rue Ladry						231
	Rue Ladry rah;tad Rue Trotinfosse		119,0	58,0	14:13	14:27	232
	Rue Trotinfosse rd;td Rue Trotinfosse						233
	<b>Brug;pont n662</b>		119,2	57,8	14:13	14:27	234
	Rue Trotinfosse ra;ad Rue Redoute						235

PROVINCE / PROVINCE COMMUNE / GEMEENTE VILLE/STAD		OPGELET/ ATTENTION	km +	km -	42km/h	39km/h	Info
	Rue Redoute rd;td Rue Redoute						236
	Rue Redoute lah;tag Rue Redoute						237
	<b>10° Cte La Redoute (2)</b>		120,9	56,1	14:15	14:30	238
	<b>TELENET BERGPRIJS 4</b>	<b>TOP REDOUTE</b>					
	Rue Redoute ra;ad Rue de Warnoumont						239
	<b>SPRIMONT</b>		121,5	55,5	14:16	14:31	240
	Rue de Warnoumont ra;ad Grand Route n30						241
	Grand Route n30 rd;td Rue Jean Schinler n30		123,1	53,9	14:19	14:33	242
	Rue Jean Schinler n60 rah;tad Rue du Centre n30						243
	Rue du Centre n30 ra;ad rue J.Potier n673						244
	Rue J.Potier n678 rd;td Rue J.Potier n678		125,1	51,9	14:21	14:36	245a
	<b>PRIMUS CHECKPOINT 2</b>	<b>Rue J. Poitier thv. ; alh Rue du Loup</b>	126,0	51,0	14:23	14:38	245b
	Rue J.Potier n678 rd;td Rue Louveigné n678 <b>Middenberm;illots</b>						246
	<b>Sortie;Uitrit A26/E25</b>		126,8	50,2	14:24	14:39	247
	Pont;brug A26/E25						248
	<b>Sortie;Uitrit A26/E25</b>		127,1	49,9	14:24	14:39	249
	Rue Louveigné n678 rp-2/4-ra;ad Rue Louveigné n678		128,7	48,3	14:27	14:42	250
	Rue Louveigné n678 rd;td Rue Louveigné n678 <b>Middenberm;illots</b>						251
	Rue Louveigné n678 la;ag Rue de la Gendarmerie						252
	Rue de la Gendarmerie rd;td Rue de la Gendarmerie <b>Paaltjes;Bornes</b>		128,7	48,3	14:27	14:42	253
	Rue de la Gendarmerie <b>NU aan t-ra;MAINTENANT</b> ad Rue de Pérrèon n62		130,1	46,9	14:28	14:44	253a
	Rue Pérrèon n62 dadelijk la;desuite ag Place de Tilleul						253b
	Place de Tilleul rd;td Place de Tilleul <b>Berlijnskussen;coussin de Berlin / Versmalling;retracement</b>	  					253c
	Place de Tilleul rd;td Rue du Doyard <b>Berlijnskussen;coussin de Berlin / Versmalling;retracement</b>	  					253d
	Rue du Doyard Y-rd;td Rue Havegné <b>2 x Berlijnskussen;coussin de Berlin / Versmalling;retracement</b>	  					253e
	<b>TROOZ</b>		132,6	44,4	14:32	14:48	253f
	<b>Fraipont</b>		134,0	43,0	14:34	14:50	253g
	Rue Havegné rd;td Rue Haute						253h
	Rue Haute rah;tad Rue Haute						253i
	Rue Haute lah;tag Rue Haute						253j
	Rue Haute rd;td Rue Basse Roty						253k
	Rue Basse Roty rd;td Rue sur les Charneux						253l



PROVINCE / PROVINCE COMMUNE / GEMEENTE VILLE/STAD		OPGELET/ ATTENTION	km +	km -	42km/h	39km/h	Info
	Rue sur les Charneux rd;td Rue Voies-en-Croix						253l
	Rue Voies-en-Croix ra;ad Route de Banneux						253m
	Route de Banneux rd;td Route de Banneux						302
	<b>11° Cte de Banneux (2) thv I.P.P.J-Fraipont</b>		138,5	38,5	14:40	14:57	303
<b>SPRIMONT Louveigne</b>	Rue de Banneux rd;td Rue de Banneux <b>3 x versmalling;retracement</b>		139,2	37,8	14:41	14:58	304
<b>Banneux</b>	Rue de Banneux rd;td Place de Village		139,7	37,3	14:42	14:59	305
	Place du Village rd;td Rue des Fusilliés						306
	Rue des Fusilliés la;ag Avn.Paola n666		140,6	36,4	14:43	15:00	307
	Avn.Paola n666 rd;td Avn. Paola n666 <b>Middenberm;illots</b>						308
 <b>Passage Finish</b> 	<b>2° Doortocht aankomstlijn;Passage (Paal nr 4359/204)</b>		141,1	35,9	14:44	15:01	309
	Avn.Paola n666 ra;ad Rue Jean Paul II						310
	Rue Jean Paul II ra;ad Rue de l'Esplanade						310a
	Rue de l'Esplanade la;ag Rue de la Sapiniere						310b
	Rue de la Sapiniere ra;ad Rue de la Sapiniere		142,2	34,8	14:46	15:03	310c
	Rue de la Sapiniere la;ag Rue de Theux n62		142,5	34,5	14:46	15:03	313
	Rue de Theux n62 rd;td Rue de Theux n62						314
<b>THEUX</b>	Rue de Theux n62 ra;ad Route de Grand Pierreux n606		142,8	34,2	14:46	15:04	315a
	Route de Grand Pierreux n606 rd;td Route du Ménobou n606		143,4	33,6	14:47	15:04	315b
	Route du Ménobou n606 kp-ra;cf-ad Rte de Remouchamps n697		148,6	28,4	14:55	15:12	315c
<b>AYWAILLE</b>	Rte de Remouchamps n697 rd;td Rte de Remouchamps n697		149,9	27,1	14:57	15:14	315d
	Rte de Remouchamps n697 rd;td Rte de Spa n697						315e
	Rte de Spa n697 rd;td Rte de Spa n697						315f
	<b>Viaduct E25/A26</b>		152,1	24,9	15:00	15:18	315g
	Rte de Spa n697 rd;td Rte de Spa n697						315h
	Rte de Spa n697 rd;td Avn.Marcelin La Garde n697						315i
	Avn.Marcelin La Garde n697 la;ag Rue de Louveigné n633						315j
	<b>Brug;pont l'Ambleve</b>		153,8	23,2	15:02	15:20	315k
	Rue de Louveigné n633 rd;td Avn.de Porallée n633						315l
	Avn.de Porallée n633 rp-1/3-ra;ad Rue du Vieux Pont						315m
<b>Remouchamps</b>	<b>Brug;pont l'Ambleve</b>		154,3	22,7	15:03	15:21	315n
	Rue Du Vieux Pont rd;td Rue Du Vieux Pont						315o

PROVINCE / PROVINCIE COMMUNE / GEMEENTE VILLE/STAD		OPGELET/ ATTENTION	km +	km -	42km/h	39km/h	Info
	Rue Du Vieux Pont la;ag Rue du Halage						315p
	Rue du Halage ra;ad Rue du Broux						315q
	Rue du Broux la;ag Rue Ladry						315r
	Rue Ladry rah;td Rue Trotinfosse		154,9	22,1	15:04	15:22	315s
	Rue Trotinfosse rd;td Rue Trotinfosse						315t
	<b>Brug;pont n662</b>		155,2	21,8	15:04	15:23	315u
	Rue Trotinfosse ra;ad Rue Redoute						315v
	Rue Redoute rd;td Rue Redoute						315w
	Rue Redoute lah;tag Rue Redoute						315x
	<b>12° Cte La Redoute (3)</b>		156,8	20,2	15:06	15:25	315y
<b>TELENET BERGPRIJS 5</b>	<b>TOP REDOUTE</b>						
	Rue Redoute ra;ad Rue de Warnoumont						315z
<b>SPRIMONT</b>	Rue de Warnoumont rd;td Rue de Warnoumont		157,3	19,7	15:07	15:26	316a
	Rue de Warnoumont ra;ad Grand Route n30						316b
	Grand Route n30 rd;td Rue Jean Schinler n30		159,1	17,9	15:10	15:29	316c
	Rue Jean Schinler n60 rah;td Rue du Centre n30						316d
	Rue du Centre n30 ra;ad rue J.Potier n673		161,0	16,0	15:12	15:31	316e
	Rue J.Potier n678 rd;td Rue J.Potier n678						a316f
<b>PRIMUS CHECKPOINT 3</b>	<b>Rue J. Poitier thv. ; alh Rue du Loup</b>		161,9	15,1	15:14	15:33	b316f
	Rue J.Potier n678 rd;td Rue Louveigné n678 <b>Middenberm;illots</b>		161,6	15,4	15:13	15:32	316g
	<b>Sortie;Uitrit A26/E25</b>		162,9	14,1	15:15	15:34	316h
	Pont;brug A26/E25						316i
	<b>Sortie;Uitrit A26/E25</b>		163,0	14,0	15:15	15:35	316j
	Rue Louveigné n678 rp-2/4-ra;ad Rue Louveigné n678						316k
	Rue Louveigné n678 rd;td Rue Louveigné n678 <b>Middenberm;illots</b>						316l
	Rue Louveigné n678 la;ag Rue de la Gendarmerie		164,6	12,4	15:17	15:37	316m
	Rue de la Gendarmerie rd;td Rue de la Gendarmerie <b>Paaltjes;Bornes</b>						316n
	Rue de la Gendarmerie <b>NU aan t-ra;MAINTENANT</b> ad Rue de Pérrèon n62		166,0	11,0	15:19	15:39	316o
	Rue Pérrèon n62 dadelijk la;desuite ag Place de Tilleul						316p
	Place de Tilleul rd;td Place de Tilleul <b>Berlijnskussen;coussin de Berlin / Versmalling;retracement</b>						316q
	Place de Tilleul rd;td Rue du Doyard <b>Berlijnskussen;coussin de Berlin / Versmalling;retracement</b>						316r

PROVINCE / PROVINCE COMMUNE / GEMEENTE VILLE/STAD		OPGELET/ ATTENTION	km +	km -	42km/h	39km/h	Info
	Rue du Doyard Y-rd;td Rue Havegné <b>2 x Berlijnskussen;coussin de Berlin / Versmalling;retracement</b>						<b>316s</b>
<b>TROOZ</b>	Rue Havegné Y-rah;tag Rue Havegné		169,7	7,3	15:25	15:45	<b>317a</b>
<b>Fraipont</b>	Rue Havegné rd;td Rue Haute						<b>317b</b>
	Rue Haute rah;td Rue Haute						<b>317c</b>
	Rue Haute lah;tag Rue Haute						<b>317d</b>
	Rue Haute rd;td Rue Basse Roty						<b>317e</b>
	Rue Basse Roty rd;td Rue sur les Charneux						<b>317f</b>
	Rue sur les Charneux rd;td Rue Voies-en-Croix						<b>317g</b>
	Rue Vois-en-Croix ra;ad Route de Banneux		173,1	3,9	15:29	15:50	<b>317h</b>
	Route de Banneux rd;td Route de Banneux						377
	<b>13° Cte de Banneux (3) thv I.P.P.J-Fraipont</b>		174,4	2,6	15:31	15:52	378
<b>SYNERGIE SPRINT</b>	TOP Cte de Banneux						
<b>SPRIMONT</b>	Rue de Banneux rd;td Rue de Banneux <b>3 x versmalling;retracement</b>		175,1	1,9	15:32	15:53	<b>379</b>
<b>Banneux</b>	Rue de Banneux rd;td Place de Village						380
	Place du Village rd;td Rue des Fusilliés						381
	Rue des Fusilliés la;ag Avn.Paola n666		176,5	0,5	15:34	15:55	382
	Avn.Paola n666 rd;td Avn. Paola n666 <b>Middenberm;illots</b>						<b>383</b>
<b>Finish</b>	<b>aankomstlijn;Arrivée (Paal nr 4359/204)</b>		177,0	0,0	15:35	15:56	384