






















PROVINCIE / PROVINCE GEMEENTE / COMMUNE STAD/VILLE	Description/Omschrijving	OPGELET/ ATTENTION	km +	km -	42km/h	39km/h	Info
<a href="#">Versie / Version 02 05 2013</a>	<b>presentatie renners</b>						a
<b>PROVINCE DU HAINAUT</b>	<b>présentation des coureurs</b>						b
	<b>podium - Hameau du Poncia (Centre de la Plate Taille)</b>						c
	<b>DEPART/START: Hameau du Poncia (Centre de la Plate Taille)</b>						d
<b>FROIDCHAPELLE</b>	Hameau de Poncia n589 rd;td Rue d'Oupia n589		0,0	4,6	11:48	11:48	e
<b>Boussu-Lez-Walcourt</b>	Rue d'Oupia n589 rd;td Hameau du Badon n589						f
	Hameau du Badon n589 t-ra;ad n589/n978		2,2	2,4	11:51	11:51	g
	n589/n978 rp-1/6-ra;ad Rue de la Queue de l'Herse n589a		3,2	1,4	11:52	11:52	h
	Rue de la Queue de l'Herse n589a rd;td Rue de la Queue de l'Herse n589a		4,6	0,0	11:54	11:55	i
	 <b>Officiële start;depart Officiële thv Bordje Secours PT23</b>		0,0	<b>156,3</b>	11:54	11:55	1
	Rue de la Queue de l'Herse n589a rd;td Rue de la Queue de l'Herse n589a						2
	Rue de Milombois n589a ra;ad Routes des Barrages n589a		3,7	152,6	11:59	12:00	3
	Routes des Barrages n589a ra;ad Les Haiweys		5,2	151,1	12:01	12:03	4
	Les Haiweys rd;td Rue de Chonrieux						5
	Rue de Chonrieux rd;td Rue Vigneron						6
<b>Vergnies</b>	Rue Vigneron rd;td Rue Vigneron		8,0	148,3	12:05	12:07	7
	Rue Vigneron rd;td Rue du Château						8
	Rue du Château ra;ad Rue de Barbençon						9
	Rue de Barbençon rd;td Chemin de Vergnies						10
	Chemin de Vergnies Y-ra;ad Chemin de Vergnies						11
<b>BEAUMONT</b>	Chemin de Vergnies lah;tag Rue Les Troues		11,3	145,0	12:10	12:12	12
<b>Barbençon</b>	Rue Les Troues lah;tag Rue des Marbriers						13
	Rue des Marbriers ra;ad Rue du Pavé		11,9	144,4	12:11	12:13	14
	Rue Pavé ra;ad Capitaine n40		12,7	143,6	12:12	12:14	15
	Capitaine n40 la;ag Chemin de Clermont		13,0	143,3	12:12	12:14	16
	Chemin de Clermont rd;td Chemin de Clermont						17
	Chemin de Clermont Y-lah;tag Rue du Pachy						18
	Rue du Pachy lah;tag Rue de Barbançon						19
	Rue de Barbançon rah;tag Rue Barbançon						20
	Rue de Barbançon rd;td Rue Bout-la-Dessus						21
	Rue Bout-la-Dessous rd;td Place du Puits						22
	Place du Puits lah;tag Rue de Strée						23
<b>Clermont</b>	Rue de Strée rd;td Rue de la Station		16,5	139,8	12:17	12:20	24
	Rue de la Station rd;td Place de Strée <b>Snelheidsremmers;casse vitesse</b>		18,7	137,6	12:21	12:23	25
<b>Strée</b>	Place de Strée rd;td Rue Motte <b>Snelheidsremmer;casse vitesse</b>						26
	Rue Motte kp-n53-rd;cf-n53-td Rue de Ragnies		20,4	135,9	12:23	12:26	27

PROVINCE / PROVINCE GEMEENTE / COMMUNE STAD/VILLE	Description/Omschrijving	OPGELET/ ATTENTION	km +	km -	42km/h	39km/h	Info
<b>THUIN</b>	Rue de Ragnies rd;td Rue la de Roquette		21,8	134,5	12:25	12:28	28
<b>Ragnies</b>	Rue de la Roquette rd;td Rue de la Roquette <b>Paaltjes;Bornes</b>		23,3	133,0	12:27	12:30	29
	Rue de la Roquette rah;tad Rue de Roquette						30
	Rue de Roquette <b>lah voor Kapel;tag devant</b> Chapelle Rue de la Roquette						31
	Rue de la Roquette rd;td Rue de la Roquette <b>Paaltjes;Bornes</b>						32
	Rue de la Roquette ra;ad Rue de Roquette						33
	Rue de la Roquette ra;ad Rue Ragnies		24,6	131,7	12:29	12:32	34
	Rue de Ragnies rd;td Rue de Ragnies						35
	Rue de Ragnies rah;tad Rue de Ragnies						36
	Rue de Ragnies lah;tag Rue de Ragnies						37
	Rue de Ragnies la;ag Rue Saint Martin						38
	Rue Sanit Martin la;ag Rue de Biesme						39
<b>Biesme sous Thuin</b>	Rue Biesme rd;td Rue Biesme <b>Versmalling;retracement</b>		25,5	130,8	12:30	12:34	40
	Rue Biesme rd;td Rue Biesme <b>2 X Versmalling;retracement</b>		27,6	128,7	12:33	12:37	41
	Rue Biesme rd;td Rue Biesme <b>2 X Versmalling;retracement</b>						42
	Rue Biesme ra;ad Avn Buisseret		28,3	128,0	12:34	12:38	43
	Avn.Buisseret ra;ad Drève des Alliés n59		29,0	127,3	12:35	12:39	44
	Drève des Alliés n59 rd;td Drève des Alliés n59 <b>Middenberm;llots</b>		30,6	125,7	12:37	12:41	45
	Drève des Alliés n59 rd;td Drève des Alliés n59		30,9	125,4	12:38	12:42	46
	Drève des Alliés n59 rd;td Rue de Thuin n59						47
	Rue de Thuin n59 vkl-ra;f-ad Rte de Beaumont n53		32,9	123,4	12:41	12:45	48
	Rte de Beaumont n53 rd;td Rte de Beaumont n53						49
	Rte de Beaumont n53 la;ag Rue de la Victoire		36,5	119,8	12:46	12:51	50
<b>Thuillies</b>	Rue de la Victoire Y-lah;tag Rue de la Victoire <b>Verkeersremmer;casse vitesse</b>						51
	Rue de la Victoire rd;td Rue de la Victoire <b>Verkeersremmer;casse vitesse</b>						52
	Rue de la Victoire ra;ad Chemin des Chenes						53
	Chemin des Chenes la;ag Rue des Thuillies						54
	Rue des Thuillies la;ag Rue des Thuillies						55
<b>PROVINCE DE NAMUR</b>			42,4	113,9	12:54	13:00	56
<b>WALCOURT Mertene</b>	Rue des Thuillies lah;tag Rue de Rognée		42,4	113,9	12:54	13:00	57
	Rue de Rognée ra;ad Rue de Fontenelle		43,1	113,2	12:55	13:01	58
	Rue de Fontenelle rd;td Rue du Boussu						59
	Rue du Boussu rd;td Rue des Roses/Rue du Boussu						60
<b>Fontenelle</b>	Rue des Roses/Rue du Boussu Y-lah;tag Rue des Roses		44,2	112,1	12:57	13:02	61
	Rue des Roses rd;td Rue de Maisoncelle						62
	Rue de Maisoncelle rd;td Rue de Tivoli						63

PROVINCIE / PROVINCE GEMEENTE / COMMUNE STAD/VILLE	Description/Omschrijving	OPGELET/ ATTENTION	km +	km -	42km/h	39km/h	Info
	Rue de Tivollira;ad Rue des Barrages n978		48,3	108,0	13:02	13:09	64
<b>CERFONTAINE</b>	Rue des Barrages n978 rd;td Rue des Barrages n978 <b>Middenberm;illots</b>		48,4	107,9	13:03	13:09	65
<b>Silenrieux</b>	<b>Brug;pont n40</b>		51,0	105,3	13:06	13:13	66
	Rue des Barrages n978 ra;ad Rue par delà l'Eau						67
	Rue par delà l'Eau ra;ad Rue Royale n40		51,2	105,1	13:07	13:13	68
	Rue Royale n40 rd;td Rue Royale n40						69
<b>Doussois</b>	Rue Royale n40 rd;td Rue Beaumont n40		53,0	103,3	13:09	13:16	70
	Rue de Beaumont n40 ra;ad Rue Daussois <b>---&gt;Soumoy 3</b>		54,8	101,5	13:12	13:19	71
	Rue Daussois rd;td Rue Daussois						72
<b>Soumoy</b>	Rue Daussois rah;tad Rue Daussois		57,7	98,6	13:16	13:23	73
	Rue Daussois la;ag Rue Daussois						74
	Rue Daussois <b>dadelijk na brugje la;desuite après pont ag</b> Rue de la Tannerie		58,1	98,2	13:16	13:24	75
	Rue de la Tannerie rd;td Rue de la Tannerie						76
	Rue de la Tannerie ra;ad Rue de l'Horloge						77
<b>Senzeilles</b>	Rue de l'Horloge dadelijk la;desuite ag Rue du Culot Massin <b>Bloembak!!!</b>		60,1	96,2	13:19	13:27	78
	Rue du Culot Massin rd;td Rue du Pont Rouge		60,4	95,9	13:20	13:27	79
	Rue du Pont Rouge kp-ra;cf-ad n978		61,9	94,4	13:22	13:29	80
	n978 rd;td n978						81
	n978 rd;td Rte Communale n978						82
	Rte Communale n978 lah>tag Rte Communale n978						83
	Rte Communale n978 la;ag Rte Communale n978 <b>---&gt;Boussu en Fagne</b>		64,9	91,4	13:26	13:34	84
	Rte Communale n978 rd;td Rte Communale						85
<b>Boussu en Fagne</b>	Rte Communale rd;td Rte Communale		69,3	87,0	13:32	13:41	86
	Rte Communale lah>tag Rue de Cerfontaine						87
	Rue de Cerfontaine rd;td Rue A.Thomas		75,6	80,7	13:41	13:50	88
<b>COUVIN Boussu en Fagne</b>	Rue A.Thomas ra;ad Rue du Perron n939		77,0	79,3	13:43	13:53	89
	Rue du Perron n939 rd;td Rue du Hachet n939						90
	Rue du Hachet n939 rd;td Rue du Boussu n939						91
<b>Dailly</b>	Rue du Boussu t-ra;ad Chemin de l'Aubligneux n939		80,2	76,1	13:48	13:58	92
	Chemin de l'Aubligneux n939 rd;td rue Dailly n939						93
	Rue de Dailly n939 rd;td Rue des Arzières n939						94
<b>COUVIN Aublin</b>	Rue des Arzières n939 lah>tag Rue des Arzières n939		82,0	74,3	13:50	14:00	95
	Rue des Arzières n939 rah;tad Rue du Culot n939						96
	Rue du Culot n939 rd;td Place Saint-Lambert						97
	Place Saint-Lambert rd;td Rue Bout-d'en-Haut n939						98
	Rue Bout-d'en-Haut n939 Y-lah;tad Rte de Lompret n939						99

PROVINCE / PROVINCE GEMEENTE / COMMUNE STAD/VILLE	Description/Omschrijving	OPGELET/ ATTENTION	km +	km -	42km/h	39km/h	Info
	Rte de Lompret n939 rd;td Rue Hector Moniotte n939						100
<b>PROVINCE DU HAINAUT</b>			84,8	71,5	13:54	14:05	101
<b>CHIMAY</b>	Rue Hector Moniotte n939 kp-ra;cf-ad Rue Gabriel Sellière n589/n939		84,8	71,5	13:54	14:05	102
<b>Lompret</b>	Rue Gabriel Sellière n589/n939 Les Quatiers des Borée n589/939						103
<b>Vaulx</b>	Les Quatiers des Borée n589/939 ra;ad Rue de Froidchapelle n589		86,3	70,0	13:56	14:07	104
	Rue de Froidchapelle n589 rd;td Rue de Froidchapelle n589						105a
<b>PRIMUS CHECKPOINT 1</b>	<b>Rue Froidchapelle - thv. hoogste punt / au point le plus haut</b>		87,0	69,3	13:57	14:08	105b
<b>FROIDCHAPELLE</b>	Rue de Froidchapelle n589 rd;td Rue d'Hurteaux n589		88,5	67,8	13:59	14:10	107
	Rue d'Hurteaux n589 rd;td Rte des Lacs n589						108
<b>Ravitaillement/Bevoorrading</b>	<b>Rue d'Hurteau km 94,5 tot gele plaat Cerfontaine km96</b>		94,5	61,8	14:08	14:19	109
<b>PROVINCE DE NAMUR</b>			96,2	60,1	14:10	14:22	110
<b>CERFONTAINE</b>	Rte des Lacs n589 rd;td Rue des Lacs n589		96,2	60,1	14:10	14:22	111
	Rte des Lacs n589 vkl-rd;f-td Rte des Lacs n589						112
	Rte des Lacs n589 rp-3/6-ra;ad Rue Malcampé						113
	<b>Opkomst Lokaal parkoers;parcours Locale</b>		100,0	56,3	14:16	14:28	114
	Rue Malcampé lah;tag Rue Malcampé						115a
<b>PRIMUS CHECKPOINT 2</b>	<b>Rue Malcampé - aan 4de picknic ruimte / 4ème aire de Picknic</b>		102,0	54,3	14:19	14:31	115b
<b>Soumoy</b>	Rue Malcampé ra;ad Rue de Falemprise n978		103,0	53,3	14:20	14:32	116
	Rue de Falemprise rd;td Pre-Bar du Rt-Jeune n978						117
	Pre-Bar du Rt-Jeune n978 rd;td n978 <b>Middenberm;illots</b>						118
	Pre-Bar du Rt-Jeune n978 ra;ad Acces Ravel(Blauwe Plaat)		106,1	50,2	14:24	14:37	119
	Acces Ravel(Blauwe Plaat) weg volgen ; t-la;ag Rue Chemin des Mines		107,9	48,4	14:27	14:40	120
	Rue Chemin des Mines kp-la;cf-ag Rue Chemin des Mines						121
	Rue Chemin des Mines rah;tad Rue du Try Paris						122
	Rue du Try Paris <b>kp-n978</b> -ra;cf-ad Rue des Haies n978		109,2	47,1	14:29	14:42	123
	Rue des Haies n978 rd;td Rue des Haies n978						124
	Rue des Haies n978 / 360° la;ag rue a coté de l'Eau de Heure						125
	ra;ad Petit Poggio						126
	Petit Poggio t-la;ag n599						127
<b>TELENET BERGPRIJS 1</b>	<b>TOP PETIT POGGIO</b>		111,3	45,0	14:32	14:45	128
<b>PROVINCE DU HAINAUT</b>	n599 t-ra;ad Hameau de Féronvalle n907		111,6	44,7	14:32	14:46	129
<b>FROIDCHAPELLE</b>	Hameau de Féronvalle n907 rd;td Hameau de Féronvalle n907		111,6	44,7	14:32	14:46	130
<b>Boussu-Lez-Walcourt</b>	Hameau du Féronvalle n907 la;ag Hameau du Poncia n589		113,1	43,2	14:34	14:48	131
	Hameau du Poncia n589 rd;td Rue d'Oupia n589						132
	<b>1° Passage Finish</b>		116,5	39,8	14:39	14:53	133
	Rue d'Oupia n589 rd;td Rue d'Oupia n589						134

PROVINCE / PROVINCE GEMEENTE / COMMUNE STAD/VILLE	Description/Omschrijving	OPGELET/ ATTENTION	km +	km -	42km/h	39km/h	Info
<b>PROVINCE DE NAMUR</b>							135
<b>CERFONTAINE</b>	Rue d'Oupia n589 rd;td Hameau du Badon n589						136
	Hameau du Badon n589 t-ra;ad n589/n978		118,6	37,7	14:42	14:56	137
	n589/n978 rd;td n589/n978						138
	<b>rp-LINKS AF enkel richting;rp- A GAUCHE sense unique</b>		119,8	36,5	14:44	14:58	139
	Rue Malcampé lah;tag Rue Malcampé						140a
<b>PRIMUS CHECKPOINT 3</b>	<b>Rue Malcampé - aan 4de picknic ruimte / 4ème aire de Picknic</b>		121,9	34,4	14:47	15:01	140b
<b>Soumoy</b>	Rue Malcampé ra;ad Rue de Falemprise n978		122,9	33,4	14:48	15:03	141
	Rue de Falemprise rd;td Pre-Bar du Rt-Jeaune n978		124,4	31,9	14:50	15:05	142
	Pre-Bar du Rt-Jeaune n978 rd;td n978 <b>Middenberm;illots</b>						143
	Pre-Bar du Rt-Jeaune n978 ra;ad Acces Ravel(Blauwe Plaat)		126,1	30,2	14:53	15:08	144
	Acces Ravel(Blauwe Plaat) weg volgen ; t-la;ag Rue Chemin des Mines		127,8	28,5	14:55	15:11	145
	Rue Chemin des Mines kp-la;cf-ag Rue Chemin des Mines						146
	Rue Chemin des Mines rah;tad Rue du Try Paris						147
	Rue du Try Paris <b>kp-n978</b> -ra;cf-ad Rue des Haies n978		129,1	27,2	14:57	15:13	148
	Rue des Haies n978 rd;td Rue des Haies n978						149
	Rue des Haies n978 / 360° la;ag rue a coté de l'Eau de Heure		129,8	26,5	14:58	15:14	150
n599 t-ra;ad Hameau de Féronvalle n907	ra;ad Petit Poggio						151
	Petit Poggio t-la;ag n599						152
<b>TELENET BERGPRIJS 2</b>	<b>TOP PETIT POGGIO</b>		131,2	25,1	15:00	15:16	153
<b>PROVINCE DU HAINAUT</b>	n599 t-ra;ad Hameau de Féronvalle n907		131,5	24,8	15:00	15:16	154
<b>FROIDCHAPPELLE</b>	Hameau de Féronvalle n907 rd;td Hameau de Féronvalle n907		131,5	24,8	15:00	15:16	155
<b>Boussu-Lez-Walcourt</b>	Hameau du Féronvalle n907 la;ag Hameau du Poncia n589		133,1	23,2	15:03	15:19	156
	Hameau de Poncia n589 rd;td Rue d'Oupia n589						157
	<b>2° Passage Finish</b>		136,4	19,9	15:07	15:24	158
	Rue d'Oupia n589 rd;td Rue d'Oupia n589						159
<b>PROVINCE DE NAMUR</b>							160
<b>CERFONTAINE</b>	Rue d'Oupia n589 rd;td Hameau du Badon n589						161
	Hameau du Badon n589 t-ra;ad n589/n978		138,5	17,8	15:10	15:27	162
	n589/n978 rd;td n589/n978						163
	<b>rp-LINKS AF enkel richting;rp- A GAUCHE sense unique</b>		139,7	16,6	15:12	15:29	164
	Rue Malcampé rd;td Rue Malcampé						165
<b>Soumoy</b>	Rue Malcampé ra;ad Rue de Falemprise n978		142,8	13,5	15:16	15:34	166
	Rue de Falemprise rd;td Pre-Bar du Rt-Jeaune n978		144,3	12,0	15:18	15:36	167
	Pre-Bar du Rt-Jeaune n978 rd;td n978 <b>Middenberm;illots</b>						168
	Pre-Bar du Rt-Jeaune n978 ra;ad Acces Ravel(Blauwe Plaat)		146,0	10,3	15:21	15:38	169a



Baloise Belgium Tour 2013  
4e etappe / étape Lacs de l'Eau d'Heure (froidchappelle)  
Samedi 25 Mai / Zaterdag 25 Mei



PROVINCIE / PROVINCE GEMEENTE / COMMUNE STAD/VILLE	Description/Omschrijving	OPGELET/ ATTENTION	km +	km -	42km/h	39km/h	Info
<b>SYNERGIE SPRINT</b>	<b>TOP</b> weg acces Ravel - 150m voor T-splitsing Chemin des Mines		147,5	8,8	15:23	15:41	<b>169b</b>
	Acces Ravel(Blauwe Plaat) weg volgen ; t-la;ag Rue Chemin des Mines		147,7	8,6	15:23	15:41	170
	Rue Chemin des Mines kp-la;cf-ag Rue Chemin des Mines						171
	Rue Chemin des Mines rah;tad Rue du Try Paris						172
	Rue du Try Paris kp-n978-ra;cf-ad Rue des Haies n978		149,0	7,3	15:25	15:43	173
	Rue des Haies n978 rd;td Rue des Haies n978		149,7	6,6	15:26	15:44	174
	Rue des Haies n978 / 360° la;ag rue a coté de l'Eau de Heure						175
	ra;ad Petit Poggio						176
	Petit Poggio t-la;ag n599						177
<b>TELENET BERGPRIJS 3</b>	<b>TOP PETIT POGGIO</b>		151,1	5,2	15:28	15:46	178
<b>PROVINCE DU HAINAUT</b>	n599 t-ra;ad Hameau de Féronvalle n907		151,4	4,9	15:29	15:47	179
<b>FROIDCHAPELLE</b>	Hameau de Féronvalle n907 rd;td Hameau de Féronvalle n907		151,4	4,9	15:29	15:47	180
<b>Boussu-Lez-Walcourt</b>	Hameau du Féronvalle n907 la;ag Hameau du Poncia n589		153,0	3,3	15:31	15:49	181
<b>Aankomst;Arrivée</b>	Hameau de Poncia n589		<b>156,3</b>	0,0	15:35	15:54	182