

































PROVINCIE / PROVINCE COMMUNE	GEMEENTE / STAD/VILLE	Omschrijving/Description	OPGELET/ ATTENTION	km +	km -	44km/h	40km/h	Info
		presentatie renners						a
		présentation des coureurs						b
		podium - Maes en Boerenboomplein						c
KNOKKE HEIST		OFFICIEUZE START: Maes en Boerenboomplein		0,0	-4,2	11:20	11:20	e
		Markt rd;td Markt						f
		Marktstraat rp-2/4-ra;ad Westkappellestraat		1,7	-2,5			g
		Westkappellestraat rd;td Westkappellestraat <u>Versmalling;retracement</u>						h
		Brug spoorweg;pont CDF						i
		Westkappellestraat rah;td Westkappellestraat						j
		Westkappellestraat lah;tag Kalvekeedijk		2,4	-1,8			k
		Kalvekeedijk vkl-ra;f-ad Natiënlaan n49 Middenberm;llots		2,6	-1,6			l
		 Officiële start; Depart Officiel Natiënlaan n49 thv vkl-kp n376a		4,2	0,0			1
		Natiënlaan n49 rd;td Natiënlaan n49		0,0	178,8	11:25	11:26	2
		Natiënlaan n49 vkl-rd;f-td Natiënlaan n49						3
		Natiënlaan n49 rd;td Natiënlaan n49						4
		Natiënlaan vkl-rd;f-td Natiënlaan n49						5
		Natiënlaan n49 rd;td Natiënlaan n49		0,3	178,5	11:26	11:26	6
		Natiënlaan n49 rd;td Natiënlaan n49						7
DAMME		Natiënlaan n49		1,8	177,0	11:28	11:29	8
	Hoeke	Natiënlaan n49 rd;td Natiënlaan n49						9
		Natiënlaan n49 <u>brug;pont Damsevaart</u>						10
	Lapscheure	Natiënlaan n49		3,8	175,0	11:30	11:32	11
		Natiënlaan n49 rd;td Natiënlaan n49						12
		Natiënlaan n49 vkl-rd;f-td Natiënlaan n49						13
	Moerkerke	Natiënlaan n49 rd;td Natiënlaan n49		7,4	171,4	11:35	11:37	14
		Natiënlaan n49 vkl-rd;f-td Natiënlaan n49						15
		Natiënlaan n49 <u>brug;pont Schipdonk+Leopold kanaal</u>		10,6	168,2	11:39	11:42	16
		Natiënlaan n49 rd;td Natiënlaan n49						17
PROVINCIE OOST-VLAANDEREN								18
MALDEGEM		Natiënlaan n49		11,3	167,5	11:40	11:43	19
		Koning Albertlaan n49 vkl-ra;f-ad Koning Albertlaan n498		13,3	165,5	11:43	11:46	20
		Koning Albertlaan n498 rd;td Koning Albertlaan n498						21



	Koning Albertlaan n9 rp-2/4-ra;ad Kon.Astridlaan n9		15,1	163,7	11:46	11:48	22
	Kon.Astridlaan n9 rd;td Kon.Astridlaan n9						23
	Viaduct weg/spoorweg						24
	Kon.Astridlaan n9 rd;td Kon.Astridlaan n9 Paaltjes;Bornes / Versmalling;retracement	 					25
	Kon.Astridlaan n9 rp-1/4-ra;ad Aalterbaan n44a						26
	Aalterbaan n44a rd;td Aalterbaan n44a Versmalling;retracement						27
	Aalterbaan n44a vkl-ra;f-ad Aalterbaan n44 Versmalling;retracement		18,1	160,7	11:50	11:53	28
	Aalterbaan n44 rd;rd Aalterbaan n44						29
	Aalterbaan n44 vkl-rd;f-td Aalterbaan n44						30
KNESSELARE	Knokseweg n44 vkl-rd;f-td Knokseweg n44		22,8	156,0	11:56	12:00	31
	Knokseweg n44 vkl-rd;f-td Knokseweg n44						32
	Knokseweg n44 vkl-rd;f-td Knokseweg n44						33
AALTER	Knokseweg n44 vkl-rd;f-td Aalterweg n44		26,5	152,3	12:01	12:06	34
	Aalterweg n44 rd;td Aalterweg n44						35
	Brug;pont kanaal Gent Oostende		28,2	150,6	12:03	12:08	36
	Knokkeweg n44 vkl-rd;f-td Knokkeweg n44						37
	Knokkeweg n44 vkl-rd;f-td Knokkeweg n44						38
	Brug spoorweg;pont CDF						39
	Knokkeweg n44 rd;td Knokkeweg n44						40
	Tunel n44						41
	Knokkeweg n44 rp-2/4-ra;ad Steenweg op Deinze n409		31,8	147,0	12:08	12:14	42
	Viaduct E40		32,0	146,8	12:08	12:14	43
	Steenweg op Deinze n409 rd;td Steenweg op Deinze n409						44
	Steenweg op Deinze n409 rd;td Steenweg op Deinze n409 2 x versmalling;retracement						45
	Steenweg op Deinze n409 rd;td Steenweg op Deinze n409 2 x versmalling;retracement						46
	Steenweg op Deinze n409 rd;td Steenweg op Deinze n409						47
	Steenweg op Deinze n409 rd;td Steenweg op Deinze n409 2 x versmalling;retracement						48
	Steenweg op Deinze n409 rd;td Steenweg op Deinze n409 2 x versmalling;retracement						49
	Steenweg op Deinze n409 rd;td Steenweg op Deinze n409						50
	Steenweg op Deinze n409 rd;td Steenweg op Deinze n409 Middenberm;Illots						51
Lotenhulle	Steenweg op Deinze n409 rd;td Heirstraat n409		34,6	144,2	12:12	12:18	52
	Heirstraat n409 rd;td Lotenhullestraat n409 Versmalling;retracement						53
DEINZE	Lotenhullestraat n409 rd;td Deinzestraat n409		38,1	140,7	12:17	12:23	54
Vinkt	Lotenhullestraat n409 rd;td Deinzestraat n409		39,4	139,4	12:18	12:25	55
Zeveren	Deinzestraat n409 lah;tag Vinktstraat n409		40,6	138,2	12:20	12:27	56
	Vinktstraat n409 rd;td Aaltersesteenweg n409		41,7	137,1	12:21	12:28	57
	Aaltersesteenweg n409 vkl-rd;f-td Twee Bruggenlaan n35 (Rechter Baanvak;Voie Droite)						58
	Brug;pont kanaal Schipdonk		44,0	134,8	12:25	12:32	59

	Twee Bruggenlaan n35 vkl-rd;f-td Twee Bruggenlaan n35		45,0	133,8	12:26	12:33	60
	Twee Bruggenlaan n35 vkl-rd;f-td Twee Bruggenlaan n35						61
	Twee Bruggenlaan n35 rd;td Twee Bruggenlaan n35						62
	Brug;pont Leie						63
	Twee Bruggenlaan n35 rp-2/4-ra;ad Volhardingslaan n35 n35						64
	Volhardingslaan n35 rd;td Volhardingslaan n35						65
	Brug spoorweg;pont CDF						66
	Volhardingslaan n35 lah;tag Volhardingslaan n35 Middenberm;illots						67
	Volhardingslaan n35 vkl-ra;f-ad Gaversesteenweg n35		46,1	132,7	12:27	12:35	68
	Gaversesteenweg n35 vkl-ra;f-d sOudenaardseteenweg n494						69
	Oudenaardsesteenweg n494 rd;td Oudenaardsesteenweg n494						70
KRUISSHOUTEM	Oudenaardsesteenweg n494 rd;td Deinsesteenweg n494		49,1	129,7	12:31	12:39	71
	Brug;pont A14/E17		49,9	128,9	12:33	12:41	72
Marolle	Deinsesteenweg n494 rd;td Deinse Baan n35		50,6	128,2	12:33	12:42	73
	Deinsesteenweg n494 rd;td Tjollereef n494 Snelheidsremmer;casse vitesse						74
	Tjollereef n494 rd;td Nieuwstraat n494 Snelheidsremmer;casse vitesse						75
KRUISSHOUTEM	Nieuwstraat n494 la;ag Kasteelstraat n437		53,7	125,1	12:38	12:46	76
	Kasteelstraat n437 rd;td Kasteelstraat n437						77
Lozer	Kasteelstraat n437 rah;tad Ouwegemsesteenweg n437						78
	Deinse baan n35 rd;td Deinse Baan n35						79
	Ouwegemstraat n437 rah;tad Ouwegemsesteenweg n437						80
ZINGEM	Ouwegemsesteenweg n437 rd;td Ouwegemsesteenweg n437						81
Ouwegem	Ouwegemsesteenweg n437 rd;td Ouwegemsesteenweg n437						82
	Ouwegemsesteenweg n437 vkl-rd;f-td Kruishoutemseweg n435		61,0	117,8	12:48	12:57	83
ZINGEM	Kruishoutemseweg n435 rd;td Kruishoutemsesteenweg n435						84
	Kruishoutemseweg n435 lah;tag Kruishoutemseweg n435 Versmalling,reticement		62,0	116,8	12:49	12:59	85
	Kruishoutemseweg n435 rd;td Kruishoutemsesteenweg n435						86
	Kruishoutemseweg n435 lah;tag Kruishoutemseweg n435 Versmalling,reticement						87
	Kruishoutemseweg n435 rd;td Kruishoutemseweg n435						88
	SPOORWEG - PASSAGE A NIVEAU 86/67		63,2	115,6	12:50	13:01	89
	Kruishoutemseweg n435 rd;td Kruishoutemseweg n435						90
	Kruishoutemseweg n435 rp-1/3-ra;ad A.Amelotstraat n435						91
	A.Amelotstraat n435 rd;td A.Amelotstraat Snelheidsremmer;casse vitesse+paaltjes;bornes		63,7	115,1	12:51	13:01	92
	A.Amelotstraat n435 rd;td Nederzalmsesteenweg n435						93
	Nederzalmsesteenweg n435 rd;td Nederzalmsesteenweg n435						94
	Versmalling,reticement Snelheidsremmer;casse vitesse	 					95
	Nederzalmsesteenweg n435 rd;td Nederzalmsesteenweg n435						96
	Brug;pont Schelde		66,5	112,3	12:55	13:06	97

ZWALM	Nederzalmsesteenweg n435 rd;td Schoolstraat n435		66,6					98
	Schoolstraat n435 rah;td Schoolstraat n435							99
	Schoolstraat n435 rd;td Hoogstraat n435							100
	Hoogstraat n435 rp-2/4-ra;ad Stationsstraat		67,5	111,3	12:56	13:07		101
Sint-Denijs-Boekel	Stationsstraat rd;td Stationsstraat		68,8	110,0	12:58	13:09		102
	Stationsstraat rd;td Boekelstraat							103
	Boekelstraat rd;td Stationsstraat							104
ZWALM	Stationsstraat rd;td Heufkensstraat		68,9					105
	SPOORWEG - PASSAGE A NIVEAU 89/63		69,0	109,8	12:58	13:09		106
	Heufkensstraat lah;tag Heufkensstraat							107
	Heufkensstraat rah;td Heufkensstraat							108
	Heufkensstraat VOOR Kapel rah; DEVENT Chapelle tad Vredesplein							109
	Vredesplein ra en dadelijk la;ad et desuite ag Franskouter							110
Sint-Blasius-Boekel	Franskouter rd;td Franskouter		71,5	107,3	13:02	13:13		111
	Franskouter rd;td Rijkekleie							112
	Rijkekleie kp-rd;cf-td Marlboroughstraat		72,5	106,3	13:03	13:15		113
	Marlboroughstraat rd;td Boekelstraat							114
BRAKEL	Boekelstraat rd;td Boekelstraat		73,8	105,0	13:05	13:17		115
Elst	Boekelstraat la;ag Gentsestraat n415		74,8	104,0	13:06	13:18		115a
	Gentsestraat n415 ra;ad Vissegem							115b
	Vissegem rd;td Vissegem							115c
	Vissegem ra;ad Rekelberg		76,2	102,6	13:08	13:20		115d
	Rekelberg dadelijk la;de suite ag Borgveld							115e
	Borgeveld lah;tag Boembekstraat		77,0	101,8	13:09	13:21		115f
	Boembekstraat rd;td Boembeke							115g
	Boembeke rd;td Langendries		77,0	101,8	13:09	13:21		115h
ZOTTEGEM	Langendries rah;td Langendries							115i
Sint Maria Oudenhove	Langendries lah;tag+rah;td Langendries							115j
PRIMUS CHECKPOINT 1	Bovenaan Langendries net na voetbalveld		79,1	99,7	13:12	13:24		115k
	Langendries ra;ad Sint Goriksstraat							115l
	Sint Goriksstraat rdt;td Oudenhovestraat							115n
	Oudenhovestraat rd;td Sint Hubertusplein		80,9	97,9	13:14	13:27		115m
	Sint Hubertusplein rd;td Faliestraat n462							115o
Erwetegem	Faliestraat la;ag Ten Ede n462		81,6	97,2	13:15	13:28		115p
	Ten Ede n462 rd;td Ten Ede n462							115q
	Brug SPW;Pont CDF		82,9	95,9	13:17	13:30		115r
	Ten Ede n462 Dadelijk na SPW Brug ra;desuite ad après Pont CDF Klemhoutstraat							115s
	Klemhoutstraat rd;td Klemhoutstraat							115t

	Klemhoutstraat rp-2/4-ra;ad Spende		85,0	93,8	13:20	13:33	115u
LIERDE	Spende rd;td Spende		85,1	93,7	13:20	13:33	115v
Sint Maria Lierde	Spende rd;td Spende		85,6	93,2	13:21	13:34	115w
	Spende ra;ad brug SPW;pont CFD <u>Versmalling;retracement</u>		86,2	92,6	13:22	13:35	115x
	Na Brug SPW;Aprés pont CFD rp-2/3-ra;ad Neerstraat		86,3	92,5	13:22	13:35	115y
	Neerstraat ra;ad Steenweg n8						115z
Sint Martens Lierde	Steenweg n8 rd;td Steenweg n8 <u>Middenberm;illots</u>		87,8	91,0	13:24	13:38	116a
BRAKEL	Steenweg n8 rd;td Brusselsestraat n8		88,7	90,1	13:25	13:39	116b
Nederbrakel	Brusselsestraat n8 lah;tag Rondweg n8c						116c
	Rondweg n8c rd;td Rondweg n8c <u>3 x Middenberm;illots</u>						116d
	Rondweg n8c la;ag Warande						116e
	Warande ra;ad Dr.De Drijverestraat						146
	Dr;De Drijverestraat la;ag Ten Bossestraat						147
	TENBOSSE top=91,3km		91,3	87,5	13:28	13:43	148
	Ten Bossestraat rd;td Olifantstraat						149
	Olifantstraat la;ag Geraardsbergsestraat n493						150
	Geraardsbergsestraat n493 td;td Steenweg n493 <u>Middenberm;illots</u>		91,7	87,1	13:29	13:43	151
Parike	Steenweg n493 rd;td Steenweg n493						152
	Bevoorrading <u>Bevoorrading;ravitaillement van tot km92,8 tot km93,6</u>						153a
	<u>Vanaf wit bord Brakel tot en met Gemeentelijke Bassis school</u>						153b
	PARIKEBERG top=95,0km		95,0	83,8	13:33	13:48	154
	Steenweg n493 lah;tag Oudenaardsestraat n493						155
GERAARDSBERGEN	Oudenaardsestraat n493 rah;tad Oudenaardsestraat n493		95,1	83,8	13:33	13:48	156
Zarlardinging	Oudenaardsestraat n493 rd;td Watermolenstraat						157
	Watermolenstraat rd;td Watermolenstraat						158
	Watermolenstraat rd;td Watermolenstraat <u>2 x Berlijns kussen;Coussin de Berlin</u>		96,8	82,0	13:36	13:51	159
	Watermolenstraat la;ag Kanakkendries						160
Goeferinge	Kanakkendries rd;td Kanakkendries		99,2	79,6	13:39	13:55	161
	Kanakkendries rp-1/3-ra;ad Zarlardingingestraat <u>Snelheidremmer;casse vitesse/versmalling</u>						162
	Zarlardingingestraat rd;td Hogeweg						163
	Hogeweg rd;td Hogeweg						163a
	Hogeweg rp-2/4-ra;ad Groteweg n496		101,5	77,3	13:42	13:58	163b
	Groteweg n496 rd;td Grote weg n496						163c
	Brug spoorweg;pont CDF		101,9	76,9	13:43	13:59	163d
	Groteweg n496 rd;td Lessensestraat n496						163e
	Lessensestraat n496 ra;ad Verhaegenlaan n496						163f
	Verhaegenlaan n496 rd;td Guilleminstraat n496 <u>brug;pont Dender</u>		102,9	75,9	13:44	14:00	163g
	Guilleminstraat n496 ra;ad Gaverstraat <u>brug SPW.pont CDF</u>		103,9	74,9	13:45	14:02	163h

	Gaverstraat lah;tag Denderoordstraat							172
	DENDEROORDSTRAAT 800M KASSEI/PAVE top=103,3km		103,3	75,5	13:45	14:01		173
PRIMUS CHECKPOINT 2	TOP DENDOORDSTRAAT							
	Denderoordstraat la;ag Hoge Buizenmont							174
	Hoge Buizenmont rd;td Hoge Buizenmont							175
	Hoge Buizenmont ra;ad Guilleminlaan n496		105,5	73,3	13:48	14:04		176a
	Guilleminlaan n496 rd;td Guilleminlaan n496		105,9	72,9	13:48	14:05		176b
	Guilleminlaan n496 la;ag Edingseweg		106,4	72,4	13:49	14:05		176c
	Edingseweg ra;ad Onkerzelestraat		106,6	72,2	13:49	14:06		176d
	OPKOMST LOKAAL PARKOERS							
	Onkerzelestraat ra;ad Brusselsestraat		107,0	71,8	13:50	14:06		204
	Brusselsestraat t-la;ag Brusselsestraat							205
	Brusselsestraat t-la;ag Brusselsestraat							206
Atembeke	Brusselsestraat t-la;ag en na;après 200 m ra;ad Brusselsestraat							207
	Brusselsestraat t-la;ag Kapellestraat		108,8	70,0	13:52	14:09		208
	Kapellestraat rd;td Kapellestraat Snelheidsremmer;casse vitesse							209
	Kapellestraat rd;td Heirbaan							210
	Heirbaan rd;td Heirbaan							211
PROVINCIE VLAAMS BRABANT	BOSBERG (1) top= 110,1km		110,1	68,7	13:54	14:11		212
TELENET BERGPRIJS 1	TOP BOSBERG							
GALMAARDEN	Heirbaan rd;td Heirbaan		110,1	68,7	13:54	14:11		213
								214
PROVINCIE OOST-VLAANDEREN								215
GERAARDSBERGEN	Heirbaan rd;td Heirbaan		112,1	66,7	13:57	14:14		216
Waarbeke	Heirbaan rd;td Meidries		112,6	66,2	13:57	14:15		216a
	Meidries ra;ad Wolverhoek							216b
	Wolverhoek Y-lah;tag Wolverhoek		113,0	65,8	13:58	14:15		216c
	Wolverhoek Y-lah;tag Bronstraat							216d
	Bronstraat Y-lah;tag Steenberg							220
	Steenberg t-lah;tag Steenberg							221
PROVINCIE VLAAMS BRABANT	Steenberg rd;td Congobergstraat		115,3	63,5	14:01	14:19		222
GALMAARDEN Vollezele	CONGOBERG (1) top=116,5km		116,5	62,3	14:02	14:21		223
TELENET BERGPRIJS 2	TOP CONGOBERG							
	Congobergstraat t-la;ag Repingestraat							224
PROVINCIE OOST-VLAANDEREN	Repingestraat rd;td Rijstraat Kassei;pavée !!!! 400m		117,3	61,5	14:04	14:22		225
NINOVE	Rijstraat la;ag Boterdaal		117,7	61,1	14:04	14:22		226
	Boterdaal Y-ra;ad Krepelstraat/Hoogstraat							227
Denderwindeke	Krepelstraat/Hoogstraat t-ra;ad Krepelstraat		120,1	58,7	14:07	14:26		228
	Krepelstraat Opgepast aan t=1 x ra;Attention au t = 1 x ad Edingsesteenweg n255		122,7	56,1	14:11	14:30		229
	Edingsesteenweg n255 rd;td Edingsesteenweg n255 Middenberm;Illots							229a

	Brakelsesteenweg n8 rd;td Brakelsesteenweg n8	<u>Snelheidsremmers;casse vitesse</u>							251
	Brakelsesteenweg n8 la;ag Kapittelstraat								251a
Appelterre Eichem	Kapittellaan ra;ad Tabakslaam n45			142,9	35,9	14:38	15:00		251b
	Tabakslaam n45 rd;td Expressbaan n45/Aalstseweg	<u>Paaltjes;bornes</u>							254
	Expressbaan n45/Aalstseweg rd;td Expresslaan n45/Aalstseweg n45								255
	Expressbaan n45/Aalstseweg vkl-rd;f-td Expresslaan n45/Aalstseweg n45								256
Voorde	Expressbaan n45/Aalstseweg la;ag Aalstsesteenweg n460			144,7	34,1	14:41	15:03		257
	Aalstsesteenweg n460 rd;td Aalstsesteenweg n460								257a
GERAARDSBERGEN	Aalstseweg n460 rd;td Aalstsesteenweg n460								257b
Zandbergen	Aalstsesteenweg n460 rd;td Aalstsesteenweg n460								257c
	n460 rd;td n460			145,8	33,0	14:42	15:05		257d
Smeerebbe Vloerzegem	n460 rd;td n460			146,0	32,8	14:42	15:05		257e
	Aalstseweg n460 rp-2/4-ra;ad Aalstsesteenweg n460			149,7	29,1	14:47	15:10		257f
Schendelbeke	n460 rd;td n460								257g
	Aalstsesteenweg n460 la;ag Astridlaan n42								257h
	Astridlaan n42 dadelijk ra;desuite ad Galgestraat								257i
	Galgestraat rd;td Galgestraat								257j
	Brug spoorweg;pont CDF			152,5	26,3	14:51	15:15		263a
LIERDE	Galgestraat rd;td Lindestraat			152,8	26,0	14:51	15:15		263b
Deftinge	Lindestraat rd;td Pikkeldgem			153,2	25,6	14:52	15:16		263c
	Pikkeldgemstraat la;ag Watermolenstraat								263d
	Watermolenstraat rah;tad Kasteelken								263e
	Kasteelken t;la;ag Hazelaarstraat								263f
GERAARDSBERGEN	Hazelaarstraat rd;td Hazelaarstraat			154,8	24,0	14:54	15:18		263g
Goferdinge	Hazelaarstraat la;ag Oudenaardsestraat n493								263h
	Oudenaardsestraat n493 vkl-la;f-ag Astridlaan n42								263i
Nederboelare	Astridlaan n42 rd;td Astridlaan n42			156,4	22,4	14:56	15:20		264
	Astridlaan n42 vkl-ra;ad Zonnebloemstraat n495								265
	Zonnebloemstraat n495 rd;td Zonnebloemstraat n495								266
	Brug spoorweg;pont CDF			157,1	21,7	14:57	15:21		267
	Zonnebloemstraat n495 rd;td Zonnebloemstraat n495								268
	Brug Dender			157,3	21,5	14:58	15:22		269
	Zonnebloemstraat n495 rp2/4-rd;td Zonnebloemstraat			157,5	21,3	14:58	15:22		270a
	Zonnebloemstraat rd;td Zonnebloemstraat			158,0	20,8	14:58	15:23		270b
	Zonnebloemstraat kp-n495-la;cf-n495-ag Onkerzelestraat			158,4	20,4	14:59	15:23		270c
	Onkerzelestraat ra;ad Brusselsestraat			158,8	20,0	15:00	15:24		279
	Brusselsestraat t-la;ag Brusselsestraat								280
	Brusselsestraat t-la;ag Brusselsestraat								281

Atembeke	Brusselsestraat t-la;ag en na;après 200 m ra;ad Brusselsestraat								282
	Brusselsestraat t-la;ag Kapellestraat		160,6	18,2	15:02	15:27			283
	Kapellestraat rd;td Kapellestraat	Snelheidsremmer;casse vitesse							284
	Kapellestraat rd;td Heirbaan								285
	Heirbaan rd;td Heirbaan								286
PROVINCIE VLAAMS BRABANT	BOSBERG (2) top= 161,6km		161,6	17,2	15:03	15:28			287
TELENET BERGPRIJS 3	TOP BOSBERG								
GALMAARDEN	Heirbaan rd;td Heirbaan		161,6	17,2	15:03	15:28			288
									289
PROVINCIE OOST-VLAANDEREN									290
GERAARDSBERGEN	Heirbaan rd;td Heirbaan		163,5	15,3	15:06	15:31			291
Waarbeke	Heirbaan rd;td Meidries		164,0	14,8	15:07	15:32			291a
	Meidries ra;ad Wolverhoek								291b
	Wolverhoek Y-lah;tag Wolverhoek		164,5	14,3	15:07	15:33			291c
	Wolverhoek Y-lah;tag Bronstraat								291d
	Bronstraat Y-lah;tag Steenberg								295
	Steenberg t-lah;tag Steenberg								296
PROVINCIE VLAAMS BRABANT	Steenberg rd;td Congobergstraat								297
GALMAARDEN Vollezele	CONGOBERG (2) top=166,7km		166,7	12,1	15:10	15:36			298
TELENET BERGPRIJS 4	TOP CONGOBERG								
	Congobergstraat t-la;ag Repingestraat								299
PROVINCIE OOST-VLAANDEREN	Repingestraat rd;td Rijstraat	Kassei;pavée !!!! 400m		168,7	10,1	15:13	15:39		300
NINOVE	Rijstraat la;ag Boterdaal		169,1	9,7	15:13	15:39			301
Denderwindeke	Boterdaal Y-ra;ad Hoogstraat		171,6	7,2	15:17	15:43			302
	Hoogstraat t-ra;ad Krepelstraat	Snelheidsremmers;casse vitesse							303a
SYNERGIE SPRINT	Krepelstraat thv. Slagerij De Cleer		174,0	4,8	15:20	15:47			303b
	Krepelstraat t-nu-la;maintenent-ag Edingssteenweg n255		174,2	4,6	15:20	15:47			304
	Edingssteenweg n255 rd;td Edingssteenweg n255	2 x versmalling;retracement							305
	Edingssteenweg n255 rd;td Edingssteenweg n255	Versmalling;retracement							306
	Edingssteenweg n255 rd;td Edingssteenweg n255	Middenberm;illots							307
	Edingssteenweg n255 rd;td Edingssteenweg n255	Middenberm;illots		175,7	3,1	15:22	15:49		308
	Edingssteenweg n255 vkl-n8-ra;f-n8-ad Brusselsesteenweg n8		177,7	1,1	15:25	15:52			309
Meerbeke	Brusselsesteenweg n8 rd;td Brusselsesteenweg n8		178,0	0,8	15:25	15:53			309a
	Brusselsesteenweg n8 vkl-ra;ad Halsesteenweg n28		178,4	0,4	15:26	15:53			309b
	Halsesteenweg n28 rd;td Halsesteenweg n28								309c
	Aankomst - Arrivée		Aankomst ; Arrivée						309d
			178,8	0,0	15:27	15:54			