
































PROVINCIE / PROVINCE GEMEENTE / COMMUNE STAD/VILLE	Omschrijving/Description	OPGELET/ ATTENTION	km +	km -	44km/h	40km/h	Info
<a href="#">Versie / Version 24 04 2013</a>	<b>presentatie renners</b>						
<b>PROV . OOST VLAANDEREN</b>	<b>présentation des coureurs</b>						
<b>LOCHRISTI</b>	<b>Vertrek - Départ: DORP OOST ---&gt; Richting / Direction Antwerpen</b>		0	-4,1	11:00	11:00	a
	Dorp-Oost n70 rd;td Dorp-Oost n70						b
	Dorp-Oost n70 la;ag Burgemeester Vermeulenlaan						c
	Burgemeester Vermeulen laan la;ag Dorpstraat		0,6	-3,5	11:00	11:00	d
	Dorpstraat la;ag Koning-Albertlaan		0,9	-3,2	11:01	11:01	e
	Koning-Albertlaan rd;td Koning-Albertlaan						f
	Koning-Albertlaan ra;ad Dorp-West n70		1,7	-2,6	11:02	11:02	g
	Dorp-West n70 rd;td Dorp-West n70						h
	Dorp-West n70 vkl-rd;f-td Dorp-West n70						i
	Dorp -West n70 ra;ad Braamstraat						j
	Braamstraat rd;td Braamstraat		2,4	-1,8	11:03	11:03	k
	Braamstraat rp-2/4-ra;ad Hijftestraat		2,6	-1,6	11:03	11:03	<b>l</b>
	Hijftestraat rd;td Hijftestraat		4,2	0	11:05	11:06	m
	 <b>Officiële Start - Départ Officiële</b>		0,0	194,2			n
<b>LOCHRISTI</b>	<b>Hijftestraat Witte Plaat Hijfte thv huis nr 116 rvdweg</b>						1
	Hijftestraat lah;tag Rostijnenstraat						2
	Rostijnenstraat rd;td Rostijnestraat						3
<b>GENT</b>	Rostijnestraat		0,9	193,3	11:06	11:07	4
	Rostijnestraat ra;ad Nokerstraat						5
	Nokerstraat rd;td Nokerstraat						6
	Nokerstraat ra;ad Lindestraat						7
	Lindestraat rd;td Lindestraat						8
	Lindestraat rah;tag Lindestraat						9
	Lindestraat lah;tag Lindestraat						10
<b>LOCHRISTI</b>	Lindestraat		3,9	190,3	11:10	11:11	11
<b>Zaffelare</b>	Lindestraat rd;td Lindestraat						12
	Lindestraat rd;td Rechtstraat						13
	Rechtstraat rah;tag Rechtstraat						14
	Rechtstraat rd;td Moleneinde						15
	Moleneinde rd;td Zaffelare dorp						<b>16</b>





PROVINCIE /PROVINCE GEMEENTE / COMMUNE STAD/VILLE	Omschrijving/Description	OPGELET/ ATTENTION	km +	km -	44km/h	40km/h	Info
	Zaffelare dorp rd;td Zaffelare dorp n449						17
	Zaffelare Dorp n449 rd;td Oosteinde n449						18
	Oosteinde n449 ra;ad Bosdam <b><u>Varkensruggen rechts van de weg!!!!</u></b>		7,9	186,3	11:16	11:17	19
	Bosdam rah;tad Leemstraat						20
	Leemstraat rd;td Leemstraat						21
	Leemstraat la;ag Persijzerstraat <b><u>Versmalling;retracement</u></b>						22
	Persijzerstraat rd;td Persijzerstraat <b><u>4 x Berlijnskussen;coussin de Berlin</u></b>						23
	Persijzerstraat rd;td Rechtstraat						24
<b>LOKEREN</b>	Rechtstraat		10,6	183,6	11:19	11:21	25
	Rechtstraat rd;td Rechtstraat						26
	Rechtstraat ra;ad Hoekstraat						27
	Hoekstraat rd;td Hoekstraat						28
<b>LOCHRISTI</b>	Hoekstraat		10,9	183,3	11:20	11:22	29
<b>Zeveneken</b>	Hoekstraat vkl-ra;f-ad Gentsesteenweg n70						30
	Gentse Steenweg n70 rd;td Gentsesteenweg n70						31
	Gentse Steenweg n70 rd;td Zeveneken Dorp n70		13,2	181,0	11:23	11:25	32
	Zeveneken Dorp n70		13,2	181,0	11:23	11:25	33
	Zeveneken Dorp n70 la;ag Sint Elooistraat						34
	Sint Elooistraat rd;td Sint Elooistraat						35
	Sint Elooistraat ra;ad Bastelare						36
	Bastelare rd;td Bastelare <b><u>Snelheidremmer;casse vitesse</u></b>		13,4	180,8	11:23	11:25	37
	Bastelare ra;ad Beerveldsebaan n449						38
	Beerveldsebaan n449 rd;td Beerveldsebaan n449		15,8	178,4	11:27	11:29	39
	Beerveldsebaan n449 <b><u>4 x Middenberm;illots</u></b>						40
	Beerveldsebaan n449 vkl-la;f-ag Denen n70 <b><u>Middenberm;illots</u></b>						41
	Denen n70 rd;td Denen n70		17,4	176,8	11:29	11:31	42
	Denen n70 vkl-rd;f-tad Denen n70 <b><u>Middenberm;illots</u></b>						43
	Denen n70 ra;ad Burgemeester Vermeulenlaan						44
	Burgemeester Vermeulenlaan rd;td Burgemeester Vermeulenlaan		19,8	174,4	11:32	11:35	45
	Burgemeester Vermeulenlaan la;ag Dorpstraat						46
	Dorpstraat rd;td Dorpstraat						47
	Dorpstraat la;ag Koning-Albertlaan						48









PROVINCIE / PROVINCE GEMEENTE / COMMUNE STAD/VILLE	Omschrijving/Description	OPGELET/ ATTENTION	km +	km -	44km/h	40km/h	Info
	Koning-Albertlaan rd;td Koning-Albertlaan						49a
<b>PRIMUS CHECKPOINT 1</b>	<b>Koning-Albertlaan thv. Post</b>		20,9	173,3	11:33	11:37	49b
	Koning-Albertlaan ra;ad Dorp-West n70						50
	Dorp-West n70 rd;td Dorp-West n70						51
	Dorp-West n70 vkl-rd;f-td Dorp-West n70						52
	Dorp -West n70 ra;ad Braamstraat						53
	Braamstraat rd;td Braamstraat						54
	Braamstraat rp-2/4-ra;ad Hijftestraat						55
	Hijftestraat rd;td Hijftestraat		21,9	172,5	11:35	11:38	56
	Hijftestraat lah;tag Rostijnenstraat						57
	Rostijnenstraat rd;td Rostijnestraat						58
<b>GENT</b>	Rostijnestraat		24,7	169,5	11:39	11:42	59
	Rostijnestraat ra;ad Nokerstraat						60
	Nokerstraat rd;td Nokerstraat						61
	Nokerstraat ra;ad Lindestraat						62
	Lindestraat rd;td Lindestraat						63
	Lindestraat rah;tad Lindestraat						64
	Lindestraat lah;tag Lindestraat						65
<b>LOCHRISTI</b>	Lindestraat		27,6	166,6	11:42	11:47	66
<b>Zaffelare</b>	Lindestraat rd;td Lindestraat						67
	Lindestraat rd,td Rechtstraat						68
	Rechtstraat rah;tad Rechtstraat						69
	Rechtstraat rd;td Moleneinde						70
	Moleneinde rd;td Zaffelare dorp		31,0	163,2	11:47	11:52	71
	Zaffelare dorp rd;td Zaffelare dorp n449						72
	Zaffelare Dorp n449 rd;td Oosteinde n449						73
	Oosteinde n449 ra;ad Bosdam		31,7	162,5	11:48	11:53	74
	Bosdam rah;tad Leemstraat						75
	Leemstraat rd;td Leemstraat						76
	Leemstraat la;ag Persijzerstraat		33,3	160,9	11:50	11:55	77
	Persijzerstraat rd;td Persijzerstraat						78
	Persijzerstraat rd;td Rechtstraat						79

PROVINCIE / PROVINCE GEMEENTE / COMMUNE STAD/VILLE	Omschrijving/Description	OPGELET/ ATTENTION	km +	km -	44km/h	40km/h	Info
<b>LOKEREN</b>	Rechtstraat		34,4	159,8	11:52	11:57	80
Eksaarde	Rechtstraat rd;td Rechtstraat						80a
	Rechtstraat la;ag Dam						80b
	Dam rd;td Dam		38,8	155,4	11:58	12:03	80c
<b>MOERBEKE</b>	Dam rd;td Eksaardedam						80d
	Eksaardsedam rd;td Eksaardsedam						80e
	<b>brug;pont Moervaart SMAL!!!! G.V. (BRUG)</b>		41,8	152,4	12:02	12:08	80f
	Eksaardsedam rd;td Korte Damstraat						80g
	Kortedamstraat rp-2/4-ra;ad Kortedamstraat						80h
	Kortedamstraat ra;ad Hospicestraat						80i
	Hospicestraat la;ag Moerhofstraat						80j
	Moerhofstraat rd;td Moerhofstraat						80k
	Moerhofstraat t-la;ag Dorpvaartstraat						80l
	Dorpvaart ra;ad Ledestraat		44,0	150,2	12:05	12:11	80m
	Ledestraat rd;td Ledestraat						80n
	Ledestraat rp-2/4-ra;ad Ledestraat						80o
	<b>Brug;pont E34</b>		46,4	147,8	12:08	12:15	80p
	Ledestraat rd;td Kruisstraat						80q
	Kruisstraat rp-2/4-ra;ad Kruisstraat						80r
	Kruisstraat rah;td Kruisstraat						80s
<b>NEDERLAND</b>	Kruisstraat rd;td Provincialeweg		49,1	145,1	12:11	12:19	80t
<b>ZUIDDORPE</b>	Provincialeweg rd;td Provincialeweg		49,1	145,1	12:11	12:19	80u
	Provincialeweg rp-1/4-ra;ag Lange weg n258		53,5	140,7	12:17	12:25	80v
	Lange weg n258 rd;td Lange weg n258						80w
	Lange weg n258 vkl-la;f-ag Tractaatweg n62		57,4	136,8	12:23	12:31	80x
	Tractaatweg n62 rd;td Tractaatweg n62						80y
	Tractaatweg n62 vkl-ra;f-ad Oostpoortweg n683						80z
	Oostpoortweg n683 rd;td Oostpoortweg n683						81a
<b>SAS VAN GENT</b>	Oostpoortweg n683 rp-2/4-ra;ad Oostpoortweg n683		61,7	132,5	12:28	12:38	81b
	<b>Brug;pont Zeekanaal Gent Terneuzen</b>		62,5	131,7	12:30	12:39	81c
	Oostpoortweg n683 rp-3/4-ra;ad Westkade n252						81d
	Westkade n252 rd;td Beneluxlaan n474						81e






PROVINCIE / PROVINCE GEMEENTE / COMMUNE STAD/VILLE	Omschrijving/Description	OPGELET/ ATTENTION	km +	km -	44km/h	40km/h	Info
<b>BELGIE</b>			65,0	129,2	12:33	12:43	<b>81f</b>
<b>ZELZATE</b>	Beneluxlaan n474 rd;td Beneluxlaan n474 <b>Middenberm;Illots</b>		65,0	129,2	12:33	12:43	<b>81g</b>
	Beneluxlaan n474 rah;td Beneluxlaan n474						<b>81h</b>
	Beneluxlaan n474 vkl-ra;f-ad Kanaalstraat r4						<b>81i</b>
	Kanaalstraat r4 rd;td Kanaalstraat r4						105
	Kanaalstraat r4 vkl-ra;f-ad Assenedesteenweg n436		66,9	127,3	12:35	12:46	108
De Katte	Assenedesteenweg n436 rd;td Zelzatestraat n436		66,9	127,3	12:35	12:46	109
	Zelzatestraat n436 rd;td Stoepestraat n448		67,9	126,3	12:37	12:47	110
<b>ASSENEDE</b>	Stoepestraat n448 rd;td Stoepestraat n448 <b>Middenberm;Illots</b>						<b>111</b>
	Stoepestraat n448 ra;ad Gavergrachtstraat (Parraleleweg n49)						112
	Gavergrachtstraat rd;td Gavergrachtstraat						113
	Gavergrachtstraat lah;tag Planterijstraat						114
	Planterijstraat ra;ad Nieuwbrug n458						115
	Nieuwbrug n458 rp-2/4-ra;ad Hendekenstraat n458		72,9	121,3	12:44	12:55	<b>116</b>
	Hendekenstraat n458 rd;td Hendekensstraat n458		74,3	119,9	12:45	12:57	117
Boekhoute	Hendekensstraat n458 la;ag Haantje						118
	Haantjen n436 rd;td Haantjen		75,6	118,6	12:47	12:59	119
	Haantjen n436 rd;td Assenedestraat n436						120
	Assenedesteenweg n436 rd;td Beekstraat n436						121
<b>KAPRIJKE</b>	Beekstraat n436 rd;td Beekstraat n436		78,2	116,0	12:51	13:02	122
	Beekstraat n436 la;ag Vaartstraat n456						123
	Vaartstraat n456 vkl-n49-rd;f-n49-td Vaartstraat		82,6	111,6	12:57	13:09	124
	Vaartstraat n456 rd;td Vaartstraat n456						125
	Vaartstraat n456 ra;ad Vrombautstraat						126
	Vrombautstraat rd;td Vrombautstraat						127
<b>EKLO</b>	Vrombautstraat rd;td Vrombautstraat		84,7	109,5	13:00	13:12	128
	Vrombautstraat la;ag Kriekmolenstraat						129
	Kriekmolenstraat ra;ad Oosveldstraat						130
	Oosveldstraat rd;td Oosveldstraat <b>Middenberm;Illot</b>		87,8	106,4	13:04	13:17	<b>131</b>
	Oosveldstraat rd;td Oosveldstraat						132
	Spoorweg;passage a Niveau		89,1	105,1	13:05	13:19	133
	Oosveldstraat vkl-ra;f-ad Stationsstraat n9						134









PROVINCIE / PROVINCE GEMEENTE / COMMUNE STAD/VILLE	Omschrijving/Description	OPGELET/ ATTENTION	km +	km -	44km/h	40km/h	Info
	Stationsstraat n9 rd;td Stationsstraat n9						135
	Stationsstraat n9 rd;td Markt		92,0	102,2	13:09	13:23	136
	Markt rd;td Ledeganckplein						137
	Ledeganckplein vkl-rd;f-td Molenstraat n9						138
	Molenstraat n9 rd;td Molenstraat n9						139
	Ovotonde <b>RECHTS RIJDEN</b>						140
	Molenstraat n9 rd;td Leopold laan n9						141
	Leopold laan n9 rd;td Leopold laan n9						142
	Leopold laan n9 vkl-r43-rd;f-r43-td Zeelaan n9 <b>Middenberm;Illots</b>		92,2	102,0	13:10	13:23	143
	Zeelaan n9 rd;td Zeelaan n9 <b>Middenberm;illots</b>						144
	Zeelaan rd;td Prins Baudewijnlaan n9						145
	Prins Baudewijnlaan n9 rd;td Staatsbaan n9						146
	Brug;pont Schipdonk kanaal						147
<b>MALDEGEM</b>	Staatsbaan n9 rd;td Staasbaan n9		93,7	100,5	13:12	13:26	148
<b>Adegem</b>	Staatsbaan n9 vkl-rd;f-td Staatsbaan n9 <b>Middenberm;Illots</b>						149
	Staatsbaan n9 rd;td Staatsbaan n9 <b>Middenberm;illots</b>		96,9	97,3	13:16	13:31	150
	Staatsbaan n9 rd;td Staatsbaan n9						151
	Staatsbaan n9 vkl-rd;f-td Staatsbaan n9						152
	Staatsbaan n9 rd;td Koning Leopoldslaan n9						153
	Koning Leopoldlaan n9 rd;td Koning Leopoldlaan n9						154
	Koning Leopoldlaan n9 <b>brug;pont n44</b>						155
	Koning Leopoldlaan n9 rp-2/4-ra;ad Koningin Astridlaan n9						156
	Koningin Astridlaan n9 rp-2/4-ra;ad <b>Rechter Rijrichting;Coté Droite</b>						157
	Koning Albertlaan n498 rd;td Koning Albertlaan n498						158
	Koning Albertlaan n498 vkl-la;f-ag Koning Albertlaan n49		102,0	92,2	13:23	13:38	159
	Koning Albertlaan n49 rd;td Koning Albertlaan n49						160
	Koning Albertlaan n49 rd;td Natiënlaan n49						161
<b>PROV. WEST - VLAANDEREN</b>			104,3	89,9	13:26	13:42	162
<b>DAMME</b>	Natiënlaan n49		104,3	89,9	13:26	13:42	163
	Natiënlaan n49 rd;td Natiënlaan n49						164
	Natiënlaan n49 <b>brug;pont Schipdonk+Leopold kanaal</b>		104,7	89,5	13:27	13:42	165
	Natiënlaan n49 rd;td Natiënlaan n49						166









PROVINCIE / PROVINCE GEMEENTE / COMMUNE STAD/VILLE	Omschrijving/Description	OPGELET/ ATTENTION	km +	km -	44km/h	40km/h	Info
	Natiëlaan n49 vkl-rd;f-td Natiëlaan n49		106,2	88,0	13:29	13:44	167
	Natiëlaan n49 rd;td Natiëlaan n49						168
<b>Lapscheure</b>	Natiëlaan n49		107,9	86,3	13:31	13:47	169
	Natiëlaan n49 vkl-rd;f-td Natiëlaan n49		109,8	84,4	13:33	13:50	170
<b>DAMME</b>	Natiëlaan n49		111,6	82,6	13:36	13:53	171
<b>Hoeke</b>	Natiëlaan n49 <b>brug;pont Damsevaart</b>		111,7	82,5	13:36	13:53	172
<b>KNOKKE-HEIST</b>	Natiëlaan n49 rd;td Natiëlaan n49		113,0	81,2	13:38	13:55	173
	Natiëlaan vkl-rd;f-td Natiëlaan n49						174
	Natiëlaan n49 rd;td Natiëlaan n49						175
	<b>OPKOMST lokaal parkoers</b>						176
	Natiëlaan n49 vkl-lah;f-tag Natiëlaan n49(westkant)		115,0	79,2	13:40	13:58	177
	Natiëlaan n49 (westkant)rd;td Natiëlaan n49(westkant)						178
	Natiëlaan n49(westkant)		117,5	76,7	13:44	14:01	179
	Natiëlaan n49 (westkant) rd;td Natiëlaan n49(westkant)						180
	Natiëlaan n49 (westkant)rp-1°la;ag Knokkestraat n359 <b>Lint</b>		118,6	75,6	13:45	14:03	181a
<b>PRIMUS CHECKPOINT 2</b>	<b>Knokke - KP Knokkestraat / Goudsbloemenlaan</b>		119,3	74,9	13:46	14:04	181b
	Knokkestraat n359 rp-2/4-ra;ad Knokkestraat n359		119,7	74,5	13:47	14:05	182
	Knokkestraat n359 rd;td Knokkestraat n359		119,7	74,5	13:47	14:05	183
	Knokkestraat n359						184
<b>Duinbergen</b>	Knokkestraat n359 ra;ad Duinbergenlaan n359						185
	Duinbergenlaan rd;td Duinbergenlaan						186
	Duinbergenlaan vkl-ra;f-ad Elisabetlaan n34		120,3	73,9	13:48	14:06	187
	Elisabetlaan n34 rd;td Elisabetlaan n34 <b>Paaltje;borne</b>						188
	Elisabetlaan n34 vkl-rd;f-td Elisabetlaan n34 <b>DWARSEN TRAM!!!!</b>		120,5	73,7	13:48	14:06	189
	Elisabetlaan n34 rd;td Elisabetlaan n34						190
	Elisabetlaan n34 ra;ad Arcadelaan n34 <b>Paaltjes;Bornes</b>						191
	Arcadelaan rd;td Arcadelaan						192
	Arcadelaan Y-rah;tad Acacialaan						193
	Acacialaan la;ag Eeuwfeestlaan						194
	Eeuwfeestlaan rd;td Eeuwfeestlaan						195
	Eeuwfeestlaan kp-rd;cf-td Zeerobbenlaan		121,9	72,3	13:50	14:08	196
	Zeerobbenlaan rd;td Zeerobbenlaan						197






PROVINCIE / PROVINCE GEMEENTE / COMMUNE STAD/VILLE	Omschrijving/Description	OPGELET/ ATTENTION	km +	km -	44km/h	40km/h	Info
	Zeerobbenlaan la;ag Zeedijk-Albertstrand						198
	Zeedijk-Albertstrand rd;td Zeedijk-Albertstrand <b>2 x Plateau</b>						199
	Zeedijk-Albertstrand rd;td De Wandelaar						200
 Passage Finish 	<b>1° Doortocht; Passage thv De Wandelaar huis nr7</b>		122,6	71,6	13:51	14:09	201
	De Wandelaar rd;td De Wandelaar						202
	De Wandelaar la;ag Bergdreef						203
	Bergdreef la;ag Bergdreef						204
	Bergdreef rah;tad J.Nelenslaan						205
	J.Nelenslaan rd;td J.Nelenslaan						206
	J.Nelenslaan rd;td Duinendreef (Enkel richting)						207
	Duinendreef ra;ad Anemonenlaan						208
	Anemonenlaan lah;tag Directeur Generaal Willemspark		123,5	70,7	13:52	14:10	209
	Directeur Generaal Willemspark rd;td Directeur Generaal Willemspark						210
 Bevoorrading 	<b>Bevoorrading;ravitaillement Zeedijk-Albertstrand</b>		123,5	70,7	13:52	14:10	211
	Directeur Generaal Willemspark la;ag Parkstraat						212
	Parkstraat rd;td Parkstraat						213
	Parkstraat kp-n34-rd;td De Rampe		124,6	69,6	13:53	14:12	214
	De Rampe lah;tag De Rampe						215
	De Rampe rah;tad Polderstraat						216
	Polderstraat rd;td Polderstraat						217
	Polderstraat lah;tag H.Consciencestraat						218
	H.Consciencestraat la;ag Westkapellestraat						219
	Westkapellestraat <b>brug spw;pont cfd</b>		125,3	68,9	13:54	14:13	220
	Westkapellestraat rd;td Westkapellestraat <b>Paaltjes;bornes</b>						221
	Westkapellestraat ra;ad Westkapellestraat						222
	Westkapellestraat <b>Versmalling;Retricement</b>		127,9	66,3	13:58	14:17	223
<b>Westkapelle</b>	Westkapellestraat ra;ad Dorpstraat n376a						224
	Dorpstraat n376a rd;td Dorpstraat n376a <b>Middenberm;Illots</b>						225
	Dorpstraat n376a rd;td Sluissstraat n376a						226
	Sluisstraat n376a vkl-rd;f-td Oostkerkestraat n374		130,6	63,6	14:01	14:21	227
	Oostkerkestraat n374 rd;td Oostkerkestraat n374						228
	Oostkerkestraat n374 rd;td Westkapellesteenweg n374						229



PROVINCIE /PROVINCE GEMEENTE / COMMUNE STAD/VILLE	Omschrijving/Description	OPGELET/ ATTENTION	km +	km -	44km/h	40km/h	Info
<b>DAMME</b>	Westkapellesteenweg n374		131,4	62,8	14:03	14:22	230
<b>Oostkerke</b>	Westkapellesteenweg n374 rd;td Westkapellesteenweg n374						231
	Westkapellesteenweg n374 rd;td Koolkerkesteenweg n374 <u>Varkensruggen rechts</u>						232
	Koolkerkesteenweg n374 rd;td Koolkerkesteenweg n374						233
	Koolkerkesteenweg n374 <u>brug;pont Leopold+Schipdonk kanaal</u>		134,5	59,7	14:07	14:27	234
	Koolkerkestwg n374 rd;td Koolkerkestwg n374 <u>Middenberm;Illots</u>						235
	Koolkerkesteenweg n374 la;ag Dammesteeweg						236
	Dammesteeweg rd;td Dammesteeweg <u>Versmalling;Retricement</u>						237
	Dammesteeweg <u>brug;pont Damse vaart</u>		137,9	56,3	14:11	14:32	238
	Kerkstraat rd;td Kerkstraat <u>700m Kassei;Pavee</u>						239
	Kerkstraat la;ag Oude Sluissedijk						240
	Oude Sluissedijk rd;td Oude Sluissdijk <u>Versmalling;Retricement</u>		139,2	55,0	14:13	14:34	241
	Oude Sluissedijk <u>brug;pont Schipdonk+Leopold kanaal</u>		140,8	53,4	14:15	14:36	242
<b>Vivenkapelle</b>	Oude Sluissedijk la;ag Vredestraat						243
	Vredestraat rd;td Vredestraat		142,9	51,3	14:18	14:40	244
<b>Lapscheure</b>	Vredestraat vkl-la;f-ag Natiënlaan n49		144,6	49,6	14:20	14:42	245
	Natiënlaan n49 rd;td Natiënlaan n49						246
	Natiënlaan n49 rd;td Natiënlaan n49						247
	Natiënlaan n49 vkl-rd;f-td Natiënlaan n49						248
	Natiënlaan n49						249
	Natiënlaan n49 rd;td Natiënlaan n49						250
	Natiënlaan n49		146,5	47,7	14:23	14:45	251
<b>Hoeke</b>	Natiënlaan n49 vkl-rd;f-td Natiënlaan n49						252
	Natiënlaan n49 <u>brug;pont Damsevaart</u>		146,7	47,5	14:23	14:45	253
<b>KNOKKE-HEIST</b>	Natiënlaan n49 rd;td Natiënlaan n49		148,0	46,2	14:25	14:47	254
	Natiënlaan vkl-rd;f-td Natiënlaan n49		149,9	44,3	14:28	14:50	255
	Natiënlaan n49 rd;td Natiënlaan n49						256
	Natiënlaan n49 vkl-lah;f-tag Natiënlaan n49(westkant)		150,3	43,9	14:28	14:51	257
	Natiënlaan n49 (westkant)vkl-rd;f-td Natiënlaan n49(westkant)						258
	Natiënlaan n49(westkant)		152,3	41,9	14:31	14:54	259
	Natiënlaan n49(westkant)vkl-rd;f-td Natiënlaan n49(westkant)						260
	Natiënlaan n49 (westkant)rp-1°la;ag Knokkestraat n359 <u>Lint spannen</u>		153,5	40,7	14:32	14:55	261 a

PROVINCIE / PROVINCE GEMEENTE / COMMUNE STAD/VILLE	Omschrijving/Description	OPGELET/ ATTENTION	km +	km -	44km/h	40km/h	Info
<b>PRIMUS CHECKPOINT 3</b>	<b>KP Knokkestraat / Goudsbloemenlaan</b>		154,1	40,1	14:33	14:56	<b>261b</b>
	Knokkestraat n359 rp-2/4-ra;ad Knokkestraat n359						262
	Knokkestraat n359 rd;td Knokkestraat n359						263
	Knokkestraat n359						264
<b>Duinbergen</b>	Knokkestraat n359 ra;ad Duinbergenlaan n359						265
	Duinbergenlaan rd;td Duinbergenlaan <b>Paaltjes;bornes</b>						266
	Duinbergenlaan vkl-ra;f-ad Elisabetlaan n34		155,2	39,0	14:35	14:58	267
	Elisabetlaan n34 rd;td Elisabetlaan n34 <b>Versmalling;retracement</b>						268
	Elisabetlaan n34 vkl-rd;f-td Elisabetlaan n34 <b>DWARSEN TRAM!</b>						269
	Elisabetlaan n34 rd;td Elisabetlaan n34						270
	Elisabetlaan n34 ra;ad Arcadelaan n34 <b>Paaltjes;Bornes</b>						271
	Arcadelaan rd;td Arcadelaan						272
	Arcadelaan rah;tad Acacialaan						273
	Acacialaan la;ag Eeuwfeestlaan						274
	Eeuwfeestlaan rd;td Eeuwfeestlaan						275
	Eeuwfeestlaan kp-rd;cf-td Zeerobbenlaan		156,7	37,5	14:37	15:00	276
	Zeerobbenlaan rd;td Zeerobbenlaan						277
	Zeerobbenlaan la;ag Zeedijk-Albertstrand						278
	Zeedijk-Albertstrand rd;td Zeedijk-Albertstrand <b>2 x Plateau</b>						279
	Zeedijk-Albertstrand rd;td De Wandelaar						280
 Passage Finish 	<b>2° Doortocht;Passage thv De Wandelaar huis nr7</b>		157,6	36,6	14:38	15:02	281
	De Wandelaar rd;td De Wandelaar						282
	De Wandelaar la;ag Bergdreef						283
	Bergdreef la;ag Bergdreef						284
	Bergdreef rah;tad J.Nelenslaan						285
	J.Nelenslaan rd;td J.Nelenslaan						286
	J.Nelenslaan rd;td Duinendreef (Enkel richting)						287
	Duinendreef ra;ad Anemonenlaan						288
	Anemonenlaan lah>tag Directeur Generaal Willemspark		158,5	35,7	14:39	15:03	289
	Directeur Generaal Willemspark rd;td Directeur Generaal Willemspark						290
	Directeur Generaal Willemspark la;ag Parkstraat						291
	Parkstraat rd;td Parkstraat						292

PROVINCIE / PROVINCE GEMEENTE / COMMUNE STAD/VILLE	Omschrijving/Description	OPGELET/ ATTENTION	km +	km -	44km/h	40km/h	Info
	Parkstraat kp-n34-rd;td De Rampe		159,5	34,7	14:41	15:04	293
	De Rampe lah;tag De Rampe						294
	De Rampe rah;tad Polderstraat						295
	Polderstraat rd;td Polderstraat						296
	Polderstraat lah;tag H.Consciencestraat						297
	H.Consciencestraat la;ag Westkapellestraat						298
	Westkapellestraat <b>brug spw;pont cfd</b>		160,2	34,0	14:41	15:05	299
	Westkapellestraat rd;td Westkapellestraat <b>Paaltjes;bornes</b>		160,4	33,8	14:42	15:06	300
	Westkapellestraat ra;ad Westkapellestraat						301
	Westkapellestraat <b>Versmalling;Retricement</b>						302
	Westkapellestraat ra;ad Dorpstraat n376a		162,8	31,4	14:45	15:09	303
<b>Westkapelle</b>	Dorpstraat n376a rd;td Dorpstraat n376a <b>Middenberm;Illots</b>						304
	Dorpstraat n376a rd;td Sluissstraat n376a		170,1	24,1	14:55	15:20	305
	Sluisstraat n376a vkl-rd;f-td Oostkerkestraat n374						306
	Oostkerkestraat n374 rd;td Oostkerkestraat n374		170,7	23,5	14:56	15:21	307
	Oostkerkestraat n374 rd;td Westkapellesteenweg n374						308
	Westkapellesteenweg n374						309
<b>DAMME</b>	Westkapellesteenweg n374 rd;td Westkapellesteenweg n374		166,4	27,8	14:50	15:15	310
<b>Oostkerke</b>	Westkapellesteenweg n374 rd;td Koolkerkesteenweg n374 <b>Varkensruggen rechts</b>						311
	Koolkerkesteenweg n374 rd;td Koolkerkesteenweg n374						312
	Koolkerkesteenweg n374 <b>brug;pont Leopold+Schipdonk kanaal</b>						313
	Koolkerkestwg n374 rd;td Koolkerkestwg n374 <b>Middenberm;Illots</b>		169,5	24,7	14:54	15:19	314
	Koolkerkesteenweg n374 la;ag Dammesteeweg						315
	Dammesteeweg rd;td Dammesteeweg <b>Versmalling;Retricement</b>						316
	Dammesteeweg <b>brug;pont Damse vaart</b>						317
	Kerkstraat rd;td Kerkstraat <b>700m Kassei;Pavee</b>		172,9	21,3	14:59	15:25	318
	Kerkstraat la;ag Oude Sluissedijk						319
	Oude Sluissedijk rd;td Oude Sluissdijk <b>Versmalling;Retricement</b>						320
	Oude Sluissedijk <b>brug;pont Schipdonk+Leopold kanaal</b>						321
	Oude Sluissedijk la;ag Vredestraat		175,7	18,5	15:02	15:29	322
<b>Vivenkapelle</b>	Vredestraat rd;td Vredestraat						323a
<b>SYNERGIE SPRINT</b>	Vredestraat thv nr 16		177,6	16,6	15:05	15:32	3523b

PROVINCIE / PROVINCE GEMEENTE / COMMUNE STAD/VILLE	Omschrijving/Description	OPGELET/ ATTENTION	km +	km -	44km/h	40km/h	Info
	Vredestraat vkl-la;f-ag Natiënlaan n49		177,8	16,4	15:05	15:32	324
<b>Lapscheure</b>	Natiënlaan n49 rd;td Natiënlaan n49		179,5	14,7	15:08	15:34	325
	Natiënlaan n49 rd;td Natiënlaan n49						326
	Natiënlaan n49 vkl-rd;f-td Natiënlaan n49						327
	Natiënlaan n49						328
	Natiënlaan n49 rd;td Natiënlaan n49						329
	Natiënlaan n49						330
<b>Lapscheure</b>	Natiënlaan n49 vkl-rd;f-td Natiënlaan n49		181,4	12,8	15:10	15:37	331
	Natiënlaan n49 <b>brug;pont Damsevaart</b>						332
<b>Hoeke</b>	Natiënlaan n49 rd;td Natiënlaan n49		181,6	12,6	15:10	15:38	333
<b>KNOKKE-HEIST</b>	Natiënlaan vkl-rd;f-td Natiënlaan n49						334
	Natiënlaan n49 rd;td Natiënlaan n49		184,8	9,4	15:15	15:42	335
	Natiënlaan n49 vkl-lah;f-tag Natiënlaan n49(westkant)						336
	Natiënlaan n49 (westkant)vkl-rd;f-td Natiënlaan n49(westkant)		185,2	9,0	15:15	15:43	337
	Natiënlaan n49(westkant)						338
	Natiënlaan n49(westkant)vkl-rd;f-td Natiënlaan n49(westkant)		187,3	6,9	15:18	15:46	339
	Natiënlaan n49 (westkant)rp-1°la;ag Knokkestraat n359 <b>Lint spannen</b>						340
	Knokkestraat n359 rp-2/4-ra;ad Knokkestraat n359		188,4	5,8	15:20	15:48	341
	Knokkestraat n359 rd;td Knokkestraat n359		189,3	4,9	15:21	15:49	342
	Knokkestraat n359						343
	Knokkestraat n359 ra;ad Duinbergenlaan n359						344
	Duinbergenlaan rd;td Duinbergenlaan <b>Paaltjes;bornes</b>						345
<b>Duinbergen</b>	Duinbergenlaan vkl-ra;f-ad Elisabetlaan n34						346
	Elisabetlaan n34 rd;td Elisabetlaan n34 <b>Versmalling;retracement</b>						347
	Elisabetlaan n34 vkl-rd;f-td Elisabetlaan n34 <b>DWARSEN TRAM!</b>		190,1	4,1	15:22	15:50	348
	Elisabetlaan n34 rd;td Elisabetlaan n34						349
	Elisabetlaan n34 ra;ad Arcadelaan n34 <b>Paaltjes;Bornes</b>						350
	Arcadelaan rd;td Arcadelaan						351
	Arcadelaan rah;tad Acacialaan						352
	Acacialaan la;ag Eeuwfeestlaan						353
	Eeuwfeestlaan rd;td Eeuwfeestlaan						354
	Eeuwfeestlaan kp-rd;cf-td Zeerobbenlaan						355



Baloise Belgium Tour 2013  
1e etappe / étape  
Lochristi - Knokke-Heist  
Woensdag 22 Mei / Mercredi 22 Mai



PROVINCIE / PROVINCE GEMEENTE / COMMUNE STAD/VILLE	Omschrijving/Description	OPGELET/ ATTENTION	km +	km -	44km/h	40km/h	Info
	Zeerobbenlaan rd;td Zeerobbenlaan		191,7	2,5	15:24	15:53	356
	Zeerobbenlaan la;ag Zeedijk-Albertstrand						357
	Zeedijk-Albertstrand rd;td Zeedijk-Albertstrand <b>2 x Plateau</b>						358
	Zeedijk-Albertstrand rd;td De Wandelaar						359
	Zeedijk-Albertstrand rd;td De Wandelaar						360
<b>Aankomst - Arrivée</b>	Zeedijk-Albertstrand rd;td De Wandelaar		<b>194,2</b>	0,0	15:27	15:56	361