




























































































PROVINCIE / PROVINCE GEMEENTE / COMMUNE STAD/VILLE	Omschrijving/Description	OPGELET/ ATTENTION	km +		44km/h	42km/h	Info
Versie / Version 04/04/2018	présentation des coureurs						
LANDEN	Officieuze start ; Depart Officieux :Marktplein thv huis nr 1		6,7	0,0	12:30	12:30	a
	Marktplein rd;dt n283/Stationsstraat (richting NOORD)						b
	n283/Stationsstraat td;td n283/Stationsstraat						c
	n283/Stationsstraat td;td n283/Kerkstraat						d
	n283/Kerkstraat td;td n283/Kerkstraat	Snelheidsremmer:casse vitesse 					e
	n283/Kerkstraat ra;ad Maartstraat		6,1	0,6			f
	Maartstraat rd;td Maartstraat						g
	Maartstraat ra;ad Oscar Huysecomlaan		5,9	0,8			h
	O.Huysecomlaan rd;td O.Huysecomlaan						i
	O.Huysecomlaan rp-2/4-rd;td Hertog Van Brabantlaan	 	5,7	1,0			j
	Hertog Van Brabantlaan rd;td Hertog Van Brabantlaan						k
	Hertog Van Brabantlaan ra;ad Roefferdingeplein						l
	Roefferdingeplein rp-1/4-la;ag Sportlaan	 	5,1	1,6			m
	Sportlaan rd;td Interleuvenlaan						n
	Interleuvenlaan rd;td Interleuvenlaan	Versmalling;retracement					o
	Interleuvenlaan T-ra;ad Fabriekstraat		4,7	2,0			p
	Fabriekstraat lah;tag n283/Postlaan	Middenbermen;Illots  					q
	n283/Postlaan lah;tag n283/Postlaan						r
	n283/Postlaan rd;td n283/Postlaan						s
	n283/Postlaan ra;ad n283/Postlaan						t
	n283/Postlaan rd;td n283/Postlaan						u
	Brug Spw;pont CDF		4,4	2,3			v
	n283/Postlaan rd;td n283/Postlaan	Middenbermen;Illots  					w
	n283/Postlaan rd;td n283/Hanuitsesteenweg						x
LANDEN Walbets	n283/Hanuitsesteenweg rd;td n283/ Hanuitsesteenweg		3,8	2,9			y
	n283/Hanuitsesteenweg la;ag Wezerenstraat		3,7	3,0			z
LANDEN Wezeren	Wezerenstraat rd;td Wezerenstraat	Middenbermen;Illots  	2,3	4,4			aa
	Wezerenstraat rd;td Wezerenstraat	Snelheidsremmer:casse vitesse 					ab
	Wezerenstraat kp-n80-rd;cf-n80-td Montenakenstraat		1,5	5,2			ac
	Montenakenstraat rd;td Montenakenstraat						ad
Provincie LIMBURG	Montenakenstraat rd;td Wezerenstraat		0,8	5,9			ae
GINGELOM-Montenaken	Wezerenstraat rd;td Wezerenstraat		0,8	5,9			af
	Einde neutralisatie;fin neutralisation Wezerenstraat		0,0	6,7			ag
	Officiële start-Depart Officiel thv inkom kerkhof/Entrée Cimetièr		0,0	166,0	12:45	12:45	1
	Wezerenstraat rd;td Wezerenstraat	Snelheidsremmer:casse vitesse 					2
	Wezerenstraat rd;td Marktplaats						3
	Marktplaats rd;td Brugstraat						4
	Brugstraat rd;td Brugstraat						5
	Brugstraat rd;td Langstraat						6
	Langstraat rd;td Langstraat						7
	Langstraat la;ag Oude Tramstraat		1,6	164,4	12:47	12:47	8









PROVINCIE / PROVINCE GEMEENTE / COMMUNE STAD/VILLE	Omschrijving/Description	OPGELET/ ATTENTION	km +		44km/h	42km/h	Info
	Oude Tramstraat rd;td Oude Tramstraat						9
	Oude Tramstraat ra;ad Ridderstraat						10
	Ridderstraat rd;td Ridderstraat						11
	Ridderstraat rah;tad Haagstraat						12
	Haagstraat rd;td Haagstraat						13
	Haagstraat la;ag Gemeentestraat						14
	Gemeentestraat rd;td Gemeentestraat						15
	Gemeente Y-rah;tad Gemeentestraat						16
	Gemeentestraat rd;td Gemeentestraat						17
	Gemeentestraat lah>tag Bergstraat						18
GINGELOM Borlo	Bergstraat rd;td Bergstraat		3,3	162,7	12:49	12:49	19
	Brug Spw;pont CDF	Versmalling;retracement  	3,5	162,5	12:49	12:50	20
	Bergstraat rd;td Bergstraat	2x Bloembakken weghalen					21
	Bergstraat kp-rd;cf-td Bergstraat		3,9	162,1	12:50	12:50	22
	Bergstraat rd;td Bergstraat						23
	Bergstraat NU la;ag n755/Honsemstraat		5,6	160,4	12:52	12:53	24
	n755/Honsemstraat rd;td n755/Honsemstraat						25
	n755/Honsemstraat rd;td n755/Truilingenstraat						26
GINGELOM Buvingen	n755/Truilingenstraat rd;td n755/Truilingenstraat		6,4	159,6	12:53	12:54	27
	n755/Truilingenstraat la;ag Populierenstraat		7,6	158,4	12:55	12:55	28
	Populierenstraat rd;td Populierenstraat						29
	Populierenstraat rd;td Kriekelstraat						30
	Kriekelstraat rd;td Kriekelstraat						31
	Kriekelstraat lah>tag Kriekelstraat						32
	Kriekelstraat rah;tad Kriekelstraat						33
	Kriekelstraat ra;ad Mgr.Keesenstraat						34
	Mgr.Keesenstraat kp-n80-la;cf-n80-ag n80/Steenweg		10,4	155,6	12:59	12:59	35
	n80/Steenweg rd;td n80/Steenweg	Middenbermen;Illots  					36
	n80/Steenweg vkl-ra;f-ad Landenstraat		11,2	154,8	13:00	13:01	37
Provincie VLAAMS BRABANT	Landenstraat rd;td Landenstraat	Snelheidsremmer;casse vitesse 	13,1	152,9	13:02	13:03	38
LANDEN	Landenstraat rd;td Gingelomstraat		13,1	152,9	13:02	13:03	39
	Gingelomstraat rd;td Gingelomstraat	Middenbermen;Illots  					40
	Brug Spw;pont CDF		13,7	152,3	13:03	13:04	41
	Gingelomstraat rd;td Gingelomstraat (Bloembakken weghalen)	Middenbermen;Illots  					42
	Gingelomstraat ra;ad Molenbergstraat		14,2	151,8	13:04	13:05	43
1e Way Out 2,7km/600m	rd.-Gingelomstraat-rd-Fabriekstraat						43a
	Molenbergstraat rd;td Molenbergstraat						44
	Molenbergstraat ra;ad Hertog Van Brabantstraat						45
	Hertog Van Brabantstraat rd;td Hertog Van Brabantstraat	2 x Middenbermen;Illots  					46
	Hertog Van Brabantstraat rp-2/4-rd;td O.Huysecomlaan	 	15,2	150,8	13:05	13:06	47
	O.Huysecomlaan la;ag Maartstraat						48
	Maartstraat la;ag n282/Kerkstraat		15,6	150,4	13:06	13:07	49
	n282/Kerkstraat rd;td n282/Kerkstraat						50
	n282/Kerkstraat rd;td n282/Gendarmerieplein						51
























PROVINCIE / PROVINCE GEMEENTE / COMMUNE STAD/VILLE	Omschrijving/Description	OPGELET/ ATTENTION	km +		44km/h	42km/h	Info
	n282/Gendarmerieplein rd;td n282/Stationsstraat						52
Primus Checkpoint 1	MARKTPLEIN thv midden marktplein		16,3	149,7	13:07	13:08	53
	1e Doortocht start;passage depart		16,3	149,7	13:07	13:08	54
	n283/Stationsstraat td;td n283/Stationsstraat	Snelheidsremmer;casse vitesse 					55
	n283/Stationsstraat lah;tag n283/Postlaan	Middenbermen;Illots  					56
	n283/Postlaan rd;td n283/Postlaan						57
1eWay In 2,7km/600m	kp.Fabrickstraat en Poststraat						57a
	n283/Postlaan ra;ad n283/Postlaan		16,9	149,1	13:08	13:09	58
	n283/Postlaan rd;td n283/Postlaan						59
	Brug Spw;pont CDF		17,0	149,0	13:08	13:09	60
	n283/Postlaan rd;td n283/Postlaan	Middenbermen;Illots  					61
	n283/Postlaan rd;td n283/Hanuitsesteenweg						62
LANDEN Walbets	n283/Hanuitsesteenweg rd;td n283/ Hanuitsesteenweg		17,6	148,4	13:09	13:10	63
	n283/Hanuitsesteenweg la;ag Wezerenstraat		17,7	148,3	13:09	13:10	64
LANDEN Wezeren	Wezerenstraat rd;td Wezerenstraat		19,2	146,8	13:11	13:12	65
	Wezerenstraat kp-n80-rd;cf-n80-td Montenakenstraat		19,9	146,1	13:12	13:13	66
	Montenakenstraat rd;td Montenakenstraat						67
Provincie LIMBURG	Montenakenstraat rd;td Wezerenstraat		20,6	145,4	13:13	13:14	68
GINGELOM-Montenaken	Wezerenstraat rd;td Wezerenstraat		20,6	145,4	13:13	13:14	69
	Doortocht Officiële start-Passage Depart Officiel		21,4	144,6	13:14	13:15	70
	Wezerenstraat rd;td Wezerenstraat						71
	Wezerenstraat rd;td Marktplaats						72
	Marktplaats rd;td Brugstraat						73
	Brugstraat rd;td Brugstraat						74
	Brugstraat rd;td Langstraat						75
	Langstraat rd;td Langstraat						76
	Langstraat la;ag Oude Tramstraat		23,0	143,0	13:16	13:17	77
	Oude Tramstraat rd;td Oude Tramstraat						78
	Oude Tramstraat ra;ad Ridderstraat						79
	Ridderstraat rd;td Ridderstraat						80
	Ridderstraat rah;tad Haagstraat						81
	Haagstraat rd;td Haagstraat						82
	Haagstraat la;ag Gemeentestraat						83
	Gemeentestraat rd;td Gemeentestraat						84
	Gemeentestraat Y-rah;tad Gemeentestraat						85
	Gemeentestraat rd;td Gemeentestraat						86
	Gemeentestraat lah;tag Bergstraat						87
GINGELOM Borlo	Bergstraat rd;td Bergstraat		24,7	141,3	13:18	13:20	88
	Brug Spw;pont CDF	Versmalling;retracement  	25,0	141,0	13:19	13:20	89
	Bergstraat rd;td Bergstraat						90
	Bergstraat kp-rd;cf-td Bergstraat		25,3	140,7	13:19	13:21	91
	Bergstraat rd;td Bergstraat						92
	Bergstraat NU ra;ad n755/Thewitstraat		27,0	139,0	13:21	13:23	93
	n755/Thewitstraat la;ag Dorpsplein						94














PROVINCIE / PROVINCE GEMEENTE / COMMUNE STAD/VILLE	Omschrijving/Description	OPGELET/ ATTENTION	km +		44km/h	42km/h	Info
	Dorpsplein rd;td Nieuwstraat						95
	Nieuwstraat rd;td Nieuwstraat						96
	Nieuwstraat ra;ad Wintboomstraat						97
GINGELOM Jeuk	Wintboomstraat rd;td Wintboomstraat	Versmalling;retracement  					98
	Wintboomstraat T-la;ag n789/Houtstraat		29,5	136,5	13:25	13:27	99
	n789/Houtstraat ra;ad Heilig-Hartstraat		29,6	136,4	13:25	13:27	100
GINGELOM Boekhout	Heilig-Hartstraat rd;td Heilig-Hartstraat						101
	Heilig-Hartstraat ra;ad Mechelsestraat						102
	Mechelsestraat rd;td Mechelsestraat	Snelheidsremmer;casse vitesse 					103
	Mechelsestraat rd;td Kloosterstraat						104
HEERS Mechelen Bovelingen	Kloosterstraat rd;td Kloosterstraat		21,8	144,2	13:14	13:16	105
	Kloosterstraat la;ag n743/Bovenlingenstraat	Versmalling;retracement  					106
	n743/Bovenlingenstraat rd;td n743/Bovenlingenstraat						107
HEERS	n743/Bovenlingenstraat rd;td n743/Borgwormstraat		34,9	131,1	13:32	13:35	108
	n743/Borgwormstraat rd;td n743/Borgwormstraat						109
HEERS Klein Gelmen	n743/Borgwormstraat rd;td n743/Borgwormstraat	Middenbermen;illots  	35,9	130,1	13:34	13:36	110
	n743/Borgwormstraat ra;ad n3/Steenweg						111
HEERS	n3/Steenweg rd;td n3/Steenweg	9 x Middenbermen;illots  	36,2	129,8	13:34	13:36	112
	n3/Steenweg vkf-rd;f-td n3/Steenweg		37,9	128,1	13:36	13:39	113
	n3/Steenweg rd;td n3/Steenweg	9 x Middenbermen;illots  					114
Province de LIEGE	n3/Grand Route rd;td n3/Grand Route		40,7	125,3	13:40	13:43	115
OREYE Grandville	n3/Grand Route rd;td n3/Grand Route		40,7	125,3	13:40	13:43	116
	n3/Grand Route rp-3/4-la;ag n69 Ch.Romaine	 	41,7	124,3	13:41	13:44	117
	n69/Ch.Romaine rd;td n69/Ch.Romaine	4 x Middenbermen;illots  					118
	n69/Ch.Romaine rd;td n69/Ch.Romaine						119
Provincie LIMBURG	n69/Ch.Romaine rd;td n69/Romeinse Kassei		44,6	121,4	13:45	13:48	120
HEERS Vechmaal	n69/Romeinse Kassei rd;td n69/Romeinse Kassei		44,6	121,4	13:45	13:48	121
	n69/Romeinse Kassei rd;td n69/Romeinse Kassei						122
TONGEREN Koninksem	n69/Romeinse Kassei rd;td n69/Romeinse Kassei	Middenbermen;illots  	47,5	118,5	13:49	13:53	123
	n69/Romeinse Kassei ra;ad Kerkstraat		49,6	116,4	13:52	13:56	124
	Kerkstraat rd;td Kerkstraat						125
	Kerkstraat T-la;ag n614a/Koninksemstraat						126
	n614a/Koninkstraat rd;td n614a/Koninksemstraat						127
	n614a/Koninkstraat ra;ad Sabinusstraat		51,3	114,7	13:55	13:58	128
2e Way Out 2,1km/500m	n614a/Koninkstraat la.-Cottalaan-rp2/4-Rode Kruislaan						128a
	Sabinusstraat rd;td Sabinusstraat						129
	Sabinusstraat rah;tad Molenstraat						130
	Molenstraat rd;td Molenstraat	Snelheidsremmer;casse vitesse 					131
	Molenstraat la;ag r72/Luikersteenweg		51,8	114,2	13:55	13:59	132
	r72/Luikersteenweg rd;td r72/Luikersteenweg	Middenbermen;illots  					133
	r72/Luikersteenweg lah>tag r72/Albertwal						134
	r72/Albertwal rd;td r72/Albertwal	Middenbermen;illots  					135
	r72/Albertwal vkf-rd;f-td r72/Elisabethwal		52,3	113,7	13:56	13:59	136
	r72/Elisabethwal rd;td r72/Elisabethwal						137












PROVINCIE / PROVINCE GEMEENTE / COMMUNE STAD/VILLE	Omschrijving/Description	OPGELET/ ATTENTION	km +		44km/h	42km/h	Info
	1° doortocht aankomstlijn;1° passage ligne d'Arivee huis nr 1		52,5	113,5	13:56	14:00	138
	r72/Elisabethwal vk1-NU-la;f-maintenant-ag n79/Sint-Truidensestw		52,5	113,5	13:56	14:00	139
	n79/Sint-Truidensteinweg rd;td n79/Sint-Truidensteinweg	Middenbermen;Illots  					140
2e Way in 2,1km/500m	vk1-n79/Sint Truidensteinweg en Rode Kruislaan						140a
	n79/Sint-Truidensteinweg vk1-rd;f-td n79/Sint-Truidensteinweg		53,4	112,6	13:57	14:01	141
	n79/Sint-Truidensteinweg rd;td n79/Sint-Truidensteinweg						142
TONGEREN Piringen	n79/Sint-Truidensteinweg rd;td n79/Tongersesteenweg	4 x Middenbermen;Illots  	54,6	111,4	13:59	14:03	143
	n79/Tongersesteenweg rd;td n79/Tongersesteenweg						144
BORGLOON Haren	n79/Tongersesteenweg rd;td n79/Tongersesteenweg		56,8	109,2	14:02	14:06	145
	n79/Tongersesteenweg rd;td n79/Tongersesteenweg						146
BORGLOON Bommershoven	n79/Tongersesteenweg rd;td n79/Tongersesteenweg	Middenbermen;Illots  	57,7	108,3	14:03	14:07	147
	n79/Tongersesteenweg vk1-rd;f-td n79/Tongersesteenweg		57,8	108,2	14:04	14:07	148
BORGLOON Groot-Loon	n79/Tongersesteenweg rd;td n79/Tongersesteenweg	Middenbermen;Illots  	58,9	107,1	14:05	14:09	149
	n79/Tongersesteenweg rd;td n79/Tongersesteenweg						150
BORGLOON	n79/Tongersesteenweg rd;td n79/Tongersesteenweg		59,7	106,3	14:06	14:10	151
	n79/Tongersesteenweg rp-2/4-rd;td n79/Sint-Truidersteenweg	 	61,5	104,5	14:09	14:13	152
	n79/Sint-Truidersteenweg rd;td n79/Sint-Truidersteenweg	Middenbermen;Illots  					153
	n79/Sint-Truidersteenweg vk1-rd;f-td n79/Sint-Truidersteenweg		62,1	103,9	14:09	14:14	154
	n79/Sint-Truidersteenweg rd;td n79/Sint-Truidersteenweg						155
	n79/Sint-Truidersteenweg vk1-rd;f-td n79/Sint-Truidersteenweg		62,2	103,8	14:10	14:14	156
BORGLOON Gotem	n79/Sint-Truidersteenweg rd;td n79/Sint-Truidersteenweg		63,3	102,7	14:11	14:15	157
	n79/Sint-Truidersteenweg rd;td n79/Sint-Truidersteenweg						158
BORGLOON Hoepertingen	n79/Sint-Truidersteenweg rd;td n79/Sint-Truidersteenweg		64,3	101,7	14:12	14:17	159
	n79/Sint-Truidersteenweg vk1-la;f-ag Helshovenstraat		65,6	100,4	14:14	14:19	160
	Helshovenstraat rd;td Helshovenstraat						161
STINT-TRUIDEN Groot Gelmen	Helshovenstraat rd;td Helshovenstraat	Snelheidsremmer;casse vitesse 	65,5	100,5	14:14	14:18	162
	Helshovenstraat rd;td Helshovenstraat						163
	Helshovenstraat rah;tag Groot Gelmenlaan						164
	Groot Gelmenlaan lah;tag Groot Gelmenlaan						165
SINT-TRUIDEN Engelmanshoven	Groot Gelmenlaan rd;td Groot Gelmenlaan (Weghalen)	Versmalling;retracement  	69,9	96,1	14:20	14:25	166
	Groot Gelmenlaan vk1-ra;f-ad n3/Luikersteenweg	Middenbermen;Illots  	70,4	95,6	14:21	14:25	167
	n3/Luikersteenweg rd;td n3/Luikersteenweg						168
SINT-TRUIDEN Groot Gelmen	n3/Luikersteenweg rd;td n3/Luikersteenweg		70,4	95,6	14:21	14:25	169
	n3/Luikersteenweg rd;td n3/Luikersteenweg	Middenbermen;Illots  					170
SINT-TRUIDEN Brustem	n3/Luikersteenweg rd;td n3/Luikersteenweg		71,9	94,1	14:23	14:28	171
	n3/Luikersteenweg rd;td n3/Luikersteenweg						172
	n3/Luikersteenweg vk1-rd;f-td n3/Luikersteenweg		72,1	93,9	14:23	14:28	173
	n3/Luikersteenweg rd;td n3/Luikersteenweg						174
	n3/Luikersteenweg vk1-la;f-ag n789/Borgwormsesteenweg	Middenbermen;Illots  	73,5	92,5	14:25	14:30	175
	n789/Borgwormsesteenweg rd;td n789/Borgwormsesteenweg						176
SINT-TRUIDEN Aalst	n789/Borgwormsesteenweg rd;td n789/Borgwormsesteenweg		75,0	91,0	14:27	14:32	177
	n789/Borgwormsesteenweg rd;td n789/Borgwormsesteenweg						178
	n789/Borgwormsesteenweg ra;ad Bermenstraat---> Kerkom 3		75,4	90,6	14:28	14:33	179
SINT-TRUIDEN Kerkom	Bermenstraat rd;td Bermenstraat		76,1	89,9	14:29	14:34	180















PROVINCIE / PROVINCE GEMEENTE / COMMUNE STAD/VILLE	Omschrijving/Description	OPGELET/ ATTENTION	km +		44km/h	42km/h	Info
	Bermenstraat rd;td Kerkom Dorp	800m kassei;pavée					181
	Kerkom Dorp rd;td Kerkom Dorp						182
	Kerkom Dorp kp-rd;cf-td Kerkom Dorp		77,8	88,2	14:31	14:36	183
	Kerkom Dorp rd;td Kerkom Dorp						184
	Kerkom Dorp T-la;ag n80/Naamsesteenweg		78,7	87,3	14:32	14:37	185
	n80/Naamsesteenweg rd;td n80/Naamsesteenweg						186
SINT-TRUIDEN Velm	n80/Naamsesteenweg rd;td n80/Naamsesteenweg		79,4	86,6	14:33	14:38	187
	n80/Naamsesteenweg rd;td n80/Naamsesteenweg						188
	n80/Naamsesteenweg rd;td n80/Steenweg						189
	n80/Steenweg rd;td n80/Steenweg						190
GINGELOM	n80/Steenweg rd;td n80/Steenweg		81,0	85,0	14:35	14:41	191
	n80/Steenweg rd;td n80/Steenweg						192
	n80/Steenweg vk-l-ra;f-ad Landenstraat		83,3	82,7	14:38	14:44	193
	Landenstraat rd;td Landenstraat	Snelheidsremmer;casse vitesse 					194
Provincie VLAAMS BRABANT	Landenstraat rd;td Gingelomstraat	Middenbermen;Illots  	85,3	80,7	14:41	14:47	195
LANDEN	Gingelomstraat rd;td Gingelomstraat		85,3	80,7	14:41	14:47	196
	Gingelomstraat rd;td Gingelomstraat						197
	Brug Spw;pont CDF		85,9	80,1	14:42	14:48	198
	Gingelomstraat rd;td Gingelomstraat	Middenbermen;Illots  					199
3e Way Out 2,7km/600m	rd.-Gingelomstraat-rd-Fabriekstraat						199a
	Gingelomstraat ra;ad Molenbergstraat		86,3	79,7	14:42	14:48	200
	Molenbergstraat rd;td Molenbergstraat						201
	Molenbergstraat ra;ad Hertog Van Brabantstraat						202
	Hertog Van Brabantstraat rd;td Hertog Van Brabantstraat	2 x Middenbermen;Illots  					203
	Hertog Van Brabantstraat rp-2/4-rd;td O.Huysecomlaan	 	87,3	78,7	14:44	14:50	204
	O.Huysecomlaan la;ag Maartstraat						205
	Maartstraat T-la;ag n282/Kerkstraat		87,7	78,3	14:44	14:50	206
	n282/Kerkstraat rd;td n282/Kerkstraat						207
	n282/Kerkstraat rd;td n282/Gendarmerieplein	Snelheidsremmer;casse vitesse 					208
	n282/Gendarmerieplein rd;td n282/Stationsstraat						209
Primus Checkpoint 2	MARKTPLEIN thv midden marktplein		88,4	77,6	14:45	14:51	210
	2e Doortocht start;passage depart		88,4	77,6	14:45	14:51	211
	n283/Stationsstraat td;td n283/Stationsstraat						212
	n283/Stationsstraat lah>tag n283/Postlaan	Middenbermen;Illots  					213
	n283/Postlaan rd;td n283/Postlaan						214
3eWay In 2,7km/600m	kp.Fabriekstraat en Poststraat						214a
	n283/Postlaan ra;ad n283/Postlaan		89,0	77,0	14:46	14:52	215
	n283/Postlaan rd;td n283/Postlaan						216
	Brug Spw;pont CDF		89,1	76,9	14:46	14:52	217
	n283/Postlaan rd;td n283/Postlaan	Middenbermen;Illots  					218
	n283/Postlaan rd;td n283/Hanuitsesteenweg						219
LANDEN Walbets	n283/Hanuitsesteenweg rd;td n283/Hanuitsesteenweg		89,8	76,2	14:47	14:53	220
	n283/Hanuitsesteenweg la;ag Wezerenstraat		89,8	76,2	14:47	14:53	221
LANDEN Wezeren	Wezerenstraat rd;td Wezerenstraat	Snelheidsremmer;casse vitesse 	91,3	74,7	14:49	14:55	222
















PROVINCIE / PROVINCE GEMEENTE / COMMUNE STAD/VILLE	Omschrijving/Description	OPGELET/ ATTENTION	km +		44km/h	42km/h	Info
	Wezerenstraat kp-n80-rd;cf-n80-td Montenakenstraat		92,0	74,0	14:50	14:56	223
	Montenakenstraat rd;td Montenakenstraat						224
Provincie LIMBURG	Montenakenstraat rd;td Wezerenstraat		92,7	73,3	14:51	14:57	225
GINGELOM-Montenaken	Wezerenstraat rd;td Wezerenstraat		92,7	73,3	14:51	14:57	226
	Wezerenstraat rd;td Wezerenstraat	Snelheidsremmer:casse vitesse 					227
	Wezerenstraat rd;td Marktplaats						228
	Marktplaats rd;td Brugstraat						229
	Brugstraat rd;td Brugstraat						230
	Brugstraat rd;td Langstraat						231
	Langstraat rd;td Langstraat						232
	Langstraat la;ag Oude Tramstraat		95,1	70,9	14:54	15:01	233
	Oude Tramstraat rd;td Oude Tramstraat						234
	Oude Tramstraat ra;ad Ridderstraat						235
	Ridderstraat rd;td Ridderstraat						236
	Ridderstraat rah;tad Haagstraat						237
	Haagstraat rd;td Haagstraat						238
	Haagstraat la;ag Gemeentestraat						239
	Gemeentestraat rd;td Gemeentestraat						240
	Gemeentestraat Y-rah;tad Gemeentestraat						241
	Gemeentestraat rd;td Gemeentestraat						242
	Gemeentestraat lah;tag Bergstraat						243
GINGELOM Borlo	Bergstraat rd;td Bergstraat		96,8	69,2	14:57	15:03	244
	Brug Spw;pont CDF	Versmalling;retracement  	97,0	69,0	14:57	15:04	245
	Bergstraat rd;td Bergstraat						246
	Bergstraat kp-rd;cf-td Bergstraat		97,4	68,6	14:58	15:04	247
	Bergstraat rd;td Bergstraat						248
	Bergstraat NU ra;ad n755/Thewitstraat		99,0	67,0	15:00	15:06	249
	n755/Thewitstraat la;ag Dorpsplein						250
	Dorpsplein rd;td Nieuwstraat						251
	Nieuwstraat rd;td Nieuwstraat						252
	Nieuwstraat ra;ad Wintboomstraat						253
	Wintboomstraat rd;td Wintboomstraat	Versmalling;retracement  					254
	Wintboomstraat T-la;ag n789/Houtstraat		101,6	64,4	15:03	15:10	255
	n789/Houtstraat ra;ad Heilig-Hartstraat		101,7	64,3	15:03	15:10	256
	Heilig-Hartstraat rd;td Heilig-Hartstraat						257
	Heilig-Hartstraat ra;ad Mechelsestraat--->Heers						258
	Mechelsestraat rd;td Mechelsestraat	Snelheidsremmer:casse vitesse 					259
	Mechelsestraat rd;td Kloosterstraat						260
HEERS Mechelen Bovelingen	Kloosterstraat rd;td Kloosterstraat	Versmalling;retracement  	103,9	62,1	15:07	15:13	261
	Kloosterstraat la;ag n743/Bovenlingenstraat						262
	n743/Bovenlingenstraat rd;td n743/Bovenlingenstraat						263
HEERS	n743/Bovenlingenstraat rd;td n743/Borgwormstraat		107,0	59,0	15:11	15:18	264
	n743/Borgwormstraat rd;td n743/Borgwormstraat						265
HEERS Klein Gelmen	n743/Borgwormstraat rd;td n743/Borgwormstraat		108,0	58,0	15:12	15:19	266

PROVINCIE / PROVINCE GEMEENTE / COMMUNE STAD/VILLE	Omschrijving/Description	OPGELET/ ATTENTION	km +		44km/h	42km/h	Info
	n743/Borgwormstraat ra;ad n3/Steenweg		108,3	57,7	15:13	15:20	267
HEERS	n3/Steenweg rd;td n3/Steenweg	9 x Middenbermen;illots  	108,3	57,7	15:13	15:20	268
	n3/Steenweg vkf-rd;f-td n3/Steenweg		110,0	56,0	15:15	15:22	269
	n3/Steenweg rd;td n3/Steenweg	9 x Middenbermen;illots  					270
Province de LIEGE	n3/Grand Route rd;td n3/Grand Route		112,8	53,2	15:19	15:26	271
OREYE Grandville	n3/Grand Route rd;td n3/Grand Route		112,8	53,2	15:19	15:26	272
	n3/Grand Route rp-3/4-la;ag n69 Ch.Romaine	 	113,8	52,2	15:20	15:28	273
	n69/Ch.Romaine rd;td n69/Ch.Romaine	4 x Middenbermen;illots  					274
	n69/Ch.romaine rd;td n69/Ch.Romaine						275
Provincie LIMBURG	n69/Ch.Romaine rd;td n69/Romeinse Kassei		116,6	49,4	15:24	15:32	276
HEERS Vechmaal	n69/Romeinse Kassei rd;td n69/Romeinse Kassei		116,6	49,4	15:24	15:32	277
	n69/Romeinse Kassei rd;td n69/Romeinse Kassei						278
TONGEREN Koninksem	n69/Romeinse Kassei rd;td n69/Romeinse Kassei		119,6	46,4	15:28	15:36	279
	n69/Romeinse Kassei ra;ad kerkstraat	Middenbermen;illots  	121,7	44,3	15:31	15:39	280
	Kerkstraat rd;td Kerkstraat						281
	Kerkstraat T-la;ag n614a/Koninksemstraat						282
	n614a/Koninkstraat rd;td n614a/Koninksemstraat						283
	n614a/Koninkstraat ra;ad Sabinusstraat		123,4	42,6	15:33	15:41	284
	Sabinusstraat rd;td Sabinusstraat						285
	Sabinusstraat rah;td Molenstraat						286
	Molenstraat rd;td Molenstraat	Snelheidsremmer:casse vitesse 					287
	Molenstraat T-la;ag r72/Luikersteenweg	Opkomst Lokaal Parcours	123,9	42,1	15:34	15:42	288
	r72/Luikersteenweg rd;td r72/Luikersteenweg	Middenbermen;illots  					289
	r72/Luikersteenweg lah;tag r72/Albertwal						290
	r72/Albertwal rd;td r72/Albertwal	Middenbermen;illots  					291
	r72/Albertwal vkf-rd;f-td r72/Elisabethwal		124,4	41,6	15:35	15:43	292
	r72/Elisabethwal rd;td r72/Elisabethwal						293
	2° doortocht aankomstlijn;2° passage ligne d'Arivee huis nr 1		124,6	41,4	15:35	15:43	294
	r72/Elisabethwal vkf-NU-rd;f-maintenant-rd n79/Sint-Truidensestw		124,6	41,4	15:35	15:43	295
	r72/Eeuwfeestwal rd;td r72/Eeuwfeestwal						296
	r72/Eeuwfeestwal vkf-rd;f-td r72/Pliniuswal		124,9	41,1	15:35	15:44	297
	r72/Pliniuswal rd;td r72/Pliniuswal						298
	r72/Pliniuswal vkf-rd;f-td r72/Sint Maternuswal	Middenbermen;illots  	125,0	41,0	15:35	15:44	299
	r72/Sint Maternuswal rd;td r72/Elf Novemberwal						300
	r72/Elf Novemberwal rah;td r72/Achtiende Oogstwal						301
	r72/Achtiende Oogstwal vkf-ag;f-ag n79/Jaminélaan	Middenbermen;illots  	125,7	40,3	15:36	15:45	302
	n79/Jaminélaan rd;td n79/Jaminélaan						303
	Brug Spw;pont CDF		126,0	40,0	15:37	15:45	304
	lah;tag n79/Maastrichtersteenweg						305
	n79/Maastrichtersteenweg rah;td n79/Maastrichtersteenweg						306
TONGEREN Berg	n79/Maastrichtersteenweg rd;td n79/Maastrichtersteenweg		126,9	39,1	15:38	15:46	307
	n79/Maastrichtersteenweg rd;td n79/Maastrichtersteenweg	Middenberm;illot  					308
	n79/Maastrichtersteenweg rd;td n79/Maastrichtersteenweg						309
	n79/Maastrichtersteenweg vkf-ra;f-ad n618/Viséweg	Middenberm;illot  	128,0	38,0	15:39	15:48	310

PROVINCIE / PROVINCE GEMEENTE / COMMUNE STAD/VILLE	Omschrijving/Description	OPGELET/ ATTENTION	km +		44km/h	42km/h	Info
	n618/Viséweg rd;td n618 Viséweg						311
	n618/Viseweg rd;td n618/Viseweg						312
	n618/Viseweg rd;td n618/Viseweg						313
TONGEREN	n618/Viseweg rd;td n618/Viseweg		128,5	37,5	15:40	15:49	314
	n618/Viseweg rd;td n618/Viseweg						315
TONGEREN Mal	n618/Viseweg rd;td n618/Viseweg		129,2	36,8	15:41	15:50	316
	n618/Viseweg rd;td n618/Viseweg						317
	n618/Viseweg ra;ad Klein Malstraat		130,0	36,0	15:42	15:51	318
	Klein Malstraat rd;td Klein Malstraat						319
	Klein Malstraat la;ag Kleinmeerstraat						320
	Kleinmeerstraat rd;td Kleinmeerstraat						321
	Kleinmeerstraat ra;ad Heldenstraat						322
	Heldenstraat lah;tad Neremplein	Middenberm;illot 					323
	Neremstraat rd;td Neremstraat	Versmallingen;retracements  					324
	Neremstraat VOOR BEEKJE la.						325
	Neremstraat rd;td Neremstraat						326
	Neremstraat ra;ad Kremerstraat						327
	Kremerstraat rd;td Kremerstraat						328
Primus Checkpoint 3	Kp Kremerstraat en Kleinblokstraat		133,1	32,9	15:46	15:55	329
	Kremerstraat rd;td Kremerstraat	Berlijnskussen verwijderen					330
	Kremerstraat rd;td Neremweg						331
	Neremweg rd;td Neremweg						332
	Neremweg lah>tag Neremweg						333
	Brug Spw;pont CDF	Smalle doorgang;passagé étroit  	135,0	31,0	15:49	15:58	334
	Neremweg rd;td Neremweg						335
4e Way out 4km/1300m	rd.-Neremweg-ra.r72/Wijkstraat-rd.-r72/Leopoldwal						335a
	Neremweg la;ag Overhaamlaan						336
	Overhaamlaan rd;td Overhaamlaan						337
	Overhaamlaan rah;tad Overhaamlaan						338
	Overhaamlaan rd;td Overhaamlaan						339
	Overhaamlaan ra;ad n20/Luikersteenweg		136,5	29,5	15:51	16:00	340
	n20/Luikersteenweg rd;td n20/Luikersteenweg						341
TONGEREN	n20/Luikersteenweg rd;td n20/Luikersteenweg						343
	n20/Luikersteenweg vkf-rd;f-td n20/Luikersteenweg	Middenberm;illot  					344
	n20/Luikersteenweg rd;td n20/Luikersteenweg						345
	n20/Luikersteenweg rp-1/3-la;ag n20/Luikersteenweg	 	137,3	28,7	15:52	16:01	346
	n20/Luikersteenweg rd;td n20/Luikersteenweg						347
	r72/Luikersteenweg rd;td r72/Luikersteenweg	Middenberm;illot  					348
	r72/Luikersteenweg lah>tag r72/Albertwal						349
	r72/Albertwal rd;td r72/Albertwal	Middenberm;illot  					350
	r72/Albertwal vkf-rd;f-td r72/Elisabethwal						351
	r72/Elisabethwal rd;td r72/Elisabethwal						352
	3° doortocht aankomstlijn;3° passage ligne d'Arivee huis nr 1		138,4	27,6	15:54	16:03	353
	r72/Elisabethwal vkf-NU-rd;f-maintenant-rd n79/Sint-Truidensestw						354

PROVINCIE / PROVINCE GEMEENTE / COMMUNE STAD/VILLE	Omschrijving/Description	OPGELET/ ATTENTION	km +		44km/h	42km/h	Info
	r72/Eeuwfeestwal rd;td r72/Eeuwfeestwal						355
	r72/Eeuwfeestwal vkl-rd;f-td r72/Pliniuswal						356
	r72/Pliniuswal rd;td r72/Pliniuswal						357
	r72/Pliniuswal vkl-rd;f-td r72/Sint Maternuswal	Middenbermen;illots  					358
	r72/Sint Maternuswal rd;td r72/Elf Novemberwal						359
	r72/Elf Novemberwal rah;tad r72/Achtiende Oogstwal						360
	r72/Achtiende Oogstwal vkl-ag;f-ag n79/Jaminélaan	Middenbermen;illots  					361
4e Way in 4km /1300m	vkl.-n79 Jaminélaan en n79/Leopoldwal						361a
	n79/Jaminélaan rd;td n79/Jaminélaan						362
	Brug Spw;pont CDF		139,7	26,3	15:55	16:05	363
	lah>tag n79/Maastrichtersteenweg						364
	n79/Maastrichtersteenweg rah;tad n79/Maastrichtersteenweg						365
	n79/Maastrichtersteenweg rd;td n79/Maastrichtersteenweg						366
Gouden km	1)km Maastrichtersteenweg huis nr 168						367
TONGEREN Berg	2)km Maastrichtersteenweg huis nr 271						368
	3)km Maastrichtersteenweg huis nr 286						369
	n79/Maastrichtersteenweg rd;td n79/Maastrichtersteenweg	Middenberm;illot  					370
	n79/Maastrichtersteenweg rd;td n79/Maastrichtersteenweg						371
	n79/Maastrichtersteenweg vkl-ra;f-ad n618/Viséweg		141,8	24,2	15:58	16:08	372
	n618/Viséweg rd;td n618/Viséweg						373
	n618/Viséweg rd;td n618/Viséweg						374
	n618/Viséweg rd;td n618/Viséweg						375
TONGEREN	n618/Viséweg rd;td n618/Viséweg						376
	n618/Viséweg rd;td n618/Viséweg						377
TONGEREN Mal	n618/Viséweg rd;td n618/Viséweg						378
	n618/Viséweg rd;td n618/Viséweg						379
	n618/Viséweg ra;ad Kleine Malstraat		143,8	22,2	16:01	16:11	380
	Klein Malstraat rd;td Klein Malstraat						381
	Klein Malstraat la;ag Kleinmeerstraat						382
	Kleinmeerstraat rd;td Kleinmeerstraat						383
	Kleinmeerstraat ra;ad Heldenstraat						384
	Heldenstraat lah;tad Neremplein	Middenberm;illot 					385
	Neremstraat rd;td Neremstraat	Versmallingen;retracements  					386
	Neremstraat VOOR BEEKJE la.						387
	Neremstraat rd;td Neremstraat						388
	Neremstraat ra;ad Kremerstraat						389
	Kremerstraat rd;td Kremerstraat	Berlijnskussen verwijderen					390
	Kremerstraat rd;td Neremweg						391
	Neremweg rd;td Neremweg						392
	Neremweg lah>tag Neremweg						393
	Brug Spw;pont CDF	Smalle doorgang;passagé étroit  	148,7	17,3	16:08	16:18	394
	Neremweg rd;td Neremweg						395
5e Way out 4km/1300m	rd.-Neremweg-ra.r72/Wijkstraat-rd.-r72/Leopoldwal						395a
	Neremweg la;ag Overhaamlaan						396

PROVINCIE / PROVINCE GEMEENTE / COMMUNE STAD/VILLE	Omschrijving/Description	OPGELET/ ATTENTION	km +		44km/h	42km/h	Info
	Overhaamlaan rd;td Overhaamlaan						397
	Overhaamlaan rah;tad Overhaamlaan						398
	Overhaamlaan rd;td Overhaamlaan						399
	Overhaamlaan ra;ad n20/Luikersteenweg		149,6	16,4	16:09	16:19	400
	n20/Luikersteenweg rd;td n20/Luikersteenweg						401
	n20/Luikersteenweg rd;td n20/Luikersteenweg						402
TONGEREN	n20/Luikersteenweg rd;td n20/Luikersteenweg						403
	n20/Luikersteenweg vk1-rd;f-td n20/Luikersteenweg	Middenberm;illot  					404
	n20/Luikersteenweg rd;td n20/Luikersteenweg						405
	n20/Luikersteenweg rp-1/3-la;ag n20/Luikersteenweg	 	150,4	15,6	16:10	16:20	406
	n20/Luikersteenweg rd;td n20/Luikersteenweg						407
	r72/Luikersteenweg rd;td r72/Luikersteenweg	Middenberm;illot  					408
	r72/Luikersteenweg lah;tag r72/Albertwal						409
	r72/Albertwal rd;td r72/Albertwal	Middenberm;illot  					410
	r72/Albertwal vk1-rd;f-td r72/Elisabethwal						411
	r72/Elisabethwal rd;td r72/Elisabethwal						412
	4° doortocht aankomstlijn;4° passage ligne d'Arivee huis nr 1		152,2	13,8	16:13	16:23	413
	r72/Elisabethwal vk1-NU-rd;f-maintenent-rd n79/Sint-Truidensestwal						414
	r72/Eeuwfeestwal rd;td r72/Eeuwfeestwal						415
	r72/Eeuwfeestwal vk1-rd;f-td r72/Pliniuswal						416
	r72/Pliniuswal rd;td r72/Pliniuswal						417
	r72/Pliniuswal vk1-rd;f-td r72/Sint Maternuswal	Middenbermen;illots  					418
	r72/Sint Maternuswal rd;td r72/Elf Novemberwal						419
	r72/Elf Novemberwal rah;tad r72/Achtiende Oogstwal						420
	r72/Achtiende Oogstwal vk1-ag;f-ag n79/Jaminélaan	Middenbermen;illots  					421
5e Way in 4km /1300m	vk1.-n79 Jaminélaan en n79/Leopoldwal						421a
	n79/Jaminélaan rd;td n79/Jaminélaan						422
	Brug Spw;pont CDF		153,5	12,5	16:14	16:25	423
	lah;tag n79/Maastrichtersteenweg						424
	n79/Maastrichtersteenweg rah;tad n79/Maastrichtersteenweg						425
	n79/Maastrichtersteenweg rd;td n79/Maastrichtersteenweg						426
TONGEREN Berg	n79/Maastrichtersteenweg rd;td n79/Maastrichtersteenweg						427
	n79/Maastrichtersteenweg rd;td n79/Maastrichtersteenweg						428
	n79/Maastrichtersteenweg rd;td n79/Maastrichtersteenweg	Middenberm;illot  					429
	n79/Maastrichtersteenweg rd;td n79/Maastrichtersteenweg						430
	n79/Maastrichtersteenweg vk1-ra;f-ad n618/Viséweg		155,5	10,5	16:17	16:27	431
	n618/Viséweg rd;td n618/Viséweg						432
	n618/Viséweg rd;td n618/Viséweg						433
	n618/Viséweg rd;td n618/Viséweg						434
TONGEREN	n618/Viséweg rd;td n618/Viséweg						435
	n618/Viséweg rd;td n618/Viséweg						436
TONGEREN Mal	n618/Viséweg rd;td n618/Viséweg						437
	n618/Viséweg rd;td n618/Viséweg						438
	n618/Viséweg ra;ad Kleine Malstraat		157,5	8,5	16:20	16:30	439

PROVINCIE / PROVINCE GEMEENTE / COMMUNE STAD/VILLE	Omschrijving/Description	OPGELET/ ATTENTION	km +		44km/h	42km/h	Info
	Klein Malstraat rd;td Klein Malstraat						440
	Klein Malstraat la;ag Kleinmeerstraat						441
	Kleinmeerstraat rd;td Kleinmeerstraat						442
	Kleinmeerstraat ra;ad Heldenstraat						443
	Heldenstraat lah;tad Neremplein	Middenberm;illot 					444
	Neremstraat rd;td Neremstraat	Versmallingen;retracements  					445
	Neremstraat VOOR BEEKJE la.						446
	Neremstraat rd;td Neremstraat						447
	Neremstraat ra;ad Kremerstraat						448
	Kremerstraat rd;td Kremerstraat	Berlijnskussen verwijderen					449
	Kremerstraat rd;td Neremweg						450
	Neremweg rd;td Neremweg						451
	Neremweg lah>tag Neremweg						452
	Brug Spw;pont CDF	Smalle doorgang;passagé étroit  	162,4	3,6	16:26	16:37	453
	Neremweg rd;td Neremweg						454
	Neremweg la;ag Overhaamlaan						455
	Overhaamlaan rd;td Overhaamlaan						456
	Overhaamlaan rah;tad Overhaamlaan						457
	Overhaamlaan rd;td Overhaamlaan						458
	Overhaamlaan ra;ad n20/Luikersteenweg		163,9	2,1	16:29	16:39	459
	n20/Luikersteenweg rd;td n20/Luikersteenweg						460
	n20/Luikersteenweg rd;td n20/Luikersteenweg						461
TONGEREN	n20/Luikersteenweg rd;td n20/Luikersteenweg						462
	n20/Luikersteenweg vkf-rd;f-td n20/Luikersteenweg	Middenberm;illot  					463
	n20/Luikersteenweg rd;td n20/Luikersteenweg						464
	n20/Luikersteenweg rp-1/3-la;ag n20/Luikersteenweg	 	164,8	1,2	16:30	16:41	465
	n20/Luikersteenweg rd;td n20/Luikersteenweg						466
	r72/Luikersteenweg rd;td r72/Luikersteenweg	Middenberm;illot  					467
	r72/Luikersteenweg lah>tag r72/Albertwal						468
	r72/Albertwal rd;td r72/Albertwal	Middenberm;illot  					469
	r72/Albertwal vkf-rd;f-td r72/Elisabethwal						470
	r72/Elisabethwal rd;td r72/Elisabethwal						471
	 Aankomst;Arivee 		166,0	0,0	16:31	16:42	472