




PROVINCE / PROVINCIE		OPGELET/ ATTENTION	km +	km -	42km/h	39km/h	Info
<a href="#">Version/Versie 04/04/2018</a>							
<b>PROVINCE De LIEGE</b>	<b>Depart Officieux : Officieuze start</b>		<b>0,0</b>	0,0	<b>12:50</b>	<b>12:50</b>	a
<b>WANZE</b>	<b>Place François Fagniel/n643a Ch.De Wavre</b>						b
	Place François Fagniel <b>ag;la</b> n643a/Ch.De Wavre						c
	n643a/Ch.De Wavre td;rd n643a/Ch.De Wavre						d
	n643a/Ch.De Wavre <b>tag;lah</b> n643a Ch.De Wavre						e
	n643a/Ch.De Wavre td;rd n643a/Ch.De Wavre						f
	n643a/Ch.De Wavre td;rd n643a/Ch.De Wavre						g
	n643a/Ch.De Wavre <b>ad;ra</b> Rue du Tilleul	Illot;middenberm	<b>2,3</b>	2,2			h
	n652/Rue Du Tilleul td;rd n652/Rue Du Tilleul						i
	n652/Rue Du Tilleul td;rd n652/Rue De L'Eglise						j
	n652/Rue De L'Eglise td;rd n652/Rue De L'Eglise						k
	n652/Rue De L'Eglise <b>tad;rah</b> n652/Rue De L'Eglise						l
	n652/Rue De L'Eglise <b>tag;lah</b> n652/Rue De L'Eglise						m
	n652/Rue De L'Eglise <b>tad;rah</b> n652/Rue Du Centre						n
	n652/Rue Du Centre td;rd Rue Du Centre						o
	<b>Pont;brug Mehagne</b>		<b>3,7</b>	0,8			p
	n652/Rue Du Centre td;rd Rue Du Centre						q
	n652/Rue Du Centre <b>T-ag;la</b> n652Rue Du Val Notre Dame---> <b>Burdinne 10</b>	Retricement;versmalling					r
	n652/Rue Du Val Notre Dame td;rd n652/Rue Du Val Notre Dame						s
	<b>Passage a Niveau;Spoorweg (firme-bedrijf)</b>		<b>4,3</b>	0,2			t
	n652/Rue Du Val Notre Dame td;rd n652/Rue Du Val Notre Dame						u
	<b>Départ Officiële;Officiele start ter hoogte van</b>		<b>4,5</b>	0,0			v
	<b>ter hoogte van brug Cementfabriek</b>		0,0	<b>146,6</b>	<b>13:00</b>	<b>13:00</b>	1
	n652/Rue Du Val Notre Dame td;rd n652/Rue Du Val Notre Dame						2
	n652/Rue Du Val Notre Dame td;rd n652/Rte De L'Etat						3
	n652/Rte De L'Etat td;rd n652/Rte De L'Etat	Illot;middenberm					4
	n652/Rte De L'Etat <b>ad;ra</b> Rue Famelette---> <b>E42</b>	<b>Begin klim km 0,9</b>	0,9	<b>145,7</b>	<b>13:01</b>	<b>13:01</b>	5
	Rue Famelette td;rd Rue Famelette						6
	Rue Famelette <b>Y-tad;rah</b> Rue Famelette						7
	Rue Famelette td;rd Rue Famelette						8
	<b>1e Cote/Helling Cote De Famelette 2200m</b>	<b>Top km 1,4</b>					9
<b>BRAIVES</b>	Rue Famelette td;rd Rue Famelette		2,7	<b>143,9</b>	<b>13:03</b>	<b>13:04</b>	10
	Rue Famelette <b>tad;rah</b> Rue Rouha						11
<b>VILLERS-LE-BOUILLET</b>	Rue Rouha <b>tad;rah</b> Rue Rouha		3,8	<b>142,8</b>	<b>13:05</b>	<b>13:05</b>	12
	Rue Rouha <b>tag;lah</b> Rue Rouha	Illot;middenberm					13
	Rue Rouha td;rd Rue Rouha						14
	Rue Rouha <b>T-ad;ra</b> n64/Ch.De Sauveniere		4,4	<b>142,2</b>	<b>13:06</b>	<b>13:06</b>	15








PROVINCE / PROVINCIE		OPGELET/ ATTENTION	km +	km -	42km/h	39km/h	Info
	n64/Ch.De Sauveniere td;rd n64/Ch.De Sauveniere						16
	n64/Ch.De Sauveniere td;rd n64/Ch.De Tirlémont						17
<b>WANZE Vinalmont</b>	n64/Ch.De Tirlémont td;rd n64/Ch.De Tirlémont		4,6	<b>142,0</b>	<b>13:06</b>	<b>13:07</b>	18
	n64/Ch.De Tirlémont td;rd n64/Ch.De Tirlémont	Illot;middenberm					19
	n64/Ch.De Tirlémont <b>ag;la</b> Rue De Villers		6,4	<b>140,2</b>	<b>13:09</b>	<b>13:09</b>	20
	Rue De Villers td;rd Rue De Villers	Bornes;paaltjes					21
	Rue De Villers td;rd Rue Du Chateau D'Eau						22
<b>VILLERS-LE-BOUILLET</b>	Rue Du Chateaux D'Eau td;rd Rue Du Chateaux D'Eau		7,9	<b>138,7</b>	<b>13:11</b>	<b>13:12</b>	23
	Rue Du Chateaux D'Eau td;rd Rue Du Chateaux D'Eau						24
	Rue Du Chateaux D'Eau <b>cf-n65-td;kp-n65-rd</b> Rue Le Marais		8,7	<b>137,9</b>	<b>13:12</b>	<b>13:13</b>	25
	Rue Le Marais td;rd Rue Le Marais						26
	Rue Le Marais <b>cf-n684-td;kp-n684-rd</b> Rue Le Marais	Bornes;paaltjes	9,6	<b>137,0</b>	<b>13:13</b>	<b>13:14</b>	27
	Rue Le Marais td;rd Rue Le Marais						28
	Rue Le Marais <b>ag;la</b> Rue Magritte		11,4	<b>135,2</b>	<b>13:16</b>	<b>13:17</b>	<b>29a</b>
	Rue Margritte <b>ad;ra</b> Rue De Dabée						<b>29b</b>
	Rue de Dabée td;rd Rue de la Sablière		11,7	<b>134,9</b>	<b>13:16</b>	<b>13:17</b>	<b>29c</b>
	Rue de la Sablière <b>ag;la</b> Rue Bavière	Retricement;versmalling					<b>29d</b>
	Rue Bavière <b>ag;la</b> Rue Bas Pierremont						<b>29e</b>
	Rue Bas Pierremont <b>ad;ra</b> Rue Tige des Marchands						<b>29f</b>
	Rue Tige des Marchands <b>ad;ra</b> Rue Gerbehaye						<b>29g</b>
<b>VERLAINE Bodegnee</b>	Rue Gerbehaye td;rd Rue Gerbehaye						<b>29h</b>
	Rue Gerbehaye td;rd Rue Gerbehaye						33
	Rue Gerbehaye <b>Y-tad;rah</b> Rue Gerbehaye (Excepte circulation locale)						34
<b>AMAY</b>	Rue Gerbehaye td;rd Rue Gerbehaye		12,2	<b>134,4</b>	<b>13:17</b>	<b>13:18</b>	35
	Rue Gerbehaye <b>ag;la</b> Rue Petit Rivage		13,4	<b>133,2</b>	<b>13:18</b>	<b>13:20</b>	36
	Rue Petit Rivage td;rd Rue Petit Rivage	Casse vitesse;snelheidremmer					37
	Rue Petit Rivage <b>ad;ra</b> Rue Zenobe Gramme						38
	Rue Zenobe Gramme <b>ag;la</b> Rue Du Tambour	Casse vitesse;snelheidremmer					39
	Rue Du Tambour <b>ad;ra</b> Rue Du Marechal						40
	Rue Du Marechal td;rd Rue Paquay	Bornes;paaltjes					41
	Rue Paquay <b>ag;la</b> n614/Rue Saule Gaillard		15,5	<b>131,1</b>	<b>13:21</b>	<b>13:23</b>	42
<b>1e Way Out /6100m-1800m</b>	<b>ad.-n614/Rue Saule Gaillard-n614/Ch.De Tongres</b>						<b>42a</b>
	n614/Rue Saule Gaillard td;rd n614/ Rue Saule Gaillard						43
	n614/Rue Saule Gaillard <b>ad;ra</b> Ch.Romaine---> <b>Flône</b>	Descente Sineuse;snelle afdaling	15,8	<b>130,8</b>	<b>13:22</b>	<b>13:24</b>	44
	Ch.Romaine td;rd Ch.Romaine	<b>Descente/afdeling</b>					45
	Ch.Romaine td;rd Ch.Romaine	Bornes;paaltjes + 6 x stro					46
	Ch.Romaine td;rd Ch.Romaine						47

PROVINCE / PROVINCIE		OPGELET/ ATTENTION	km +	km -	42km/h	39km/h	Info
	Ch.Romaine <b>T-ad;ra</b> n617/Ch.Freddy Terwange		17,9	<b>128,7</b>	<b>13:25</b>	<b>13:27</b>	48
<b>AMAY</b>	n617/Ch.Freddy Terwagne td;rd n617/Ch.Freddy Terwagne		18,3	<b>128,3</b>	<b>13:25</b>	<b>13:28</b>	49
	n617/Ch.Freddy Terwagne <b>ad;ra</b> Thier Philippart	<b>Begin klim km 18,8</b>	18,8	<b>127,8</b>	<b>13:26</b>	<b>13:28</b>	50
	Thier Philippart <b>tad;rad</b> Thier Philippart						51
	<b>Y-tag</b> Rue Le Sart						52
	Rue Le Sart td;rd Rue Lambermont						53
	Rue Lambermont <b>ad;ra</b> Rue De Genêts						54
	Rue De Genêts <b>Y-tad;rah</b> Rue Bure à l'Eau						55
	Rue Bure à l'Eau <b>T-ag;la</b> Rue Richemont						56
	Rue Richemont <b>cf-td;kp-rd</b> Rue Grand Vinamont		21,0	<b>125,6</b>	<b>13:29</b>	<b>13:32</b>	57
	<b>2e Cote/Helling Thier Philippart 2200m</b>	<b>Top km 21</b>	21,0	<b>125,6</b>	<b>13:29</b>	<b>13:32</b>	58
	Rue Vinamont td;rd Rue Vinamont						59
	Rue Vinamont <b>ad;ra</b> Rue Des Trois Soeurs						60
	Rue Des Trois Soeurs td;rd Rue Des Trois Soeurs						61
	Rue Des Trois Soeurs <b>cf-ag;kp-la</b> n614/Ch.De Tongres		21,6	<b>125,0</b>	<b>13:30</b>	<b>13:33</b>	62
<b>1e Way In / 6100m-1800m</b>	<b>kp. N614/Ch.De Tongres en Rue des Trois Soeurs</b>						<b>62a</b>
	n614/Ch.De Tongres td;rd n614/Ch.De Tongres						63
	n614/Ch.De Tongres <b>rp-1/3-ad;ra</b> n631/RueVelbruck	 	21,7	<b>124,9</b>	<b>13:30</b>	<b>13:33</b>	64
	n631/Rue Velbruck td;rd n631/Rue Velbruck						65
	n631/Rue Velbruck <b>rp-2/4-td;rd</b> n631/Rue Rochamps	 	22,6	<b>124,0</b>	<b>13:32</b>	<b>13:34</b>	66
	n631/Rue Rochamps <b>tag;lah</b> n631/Rue Rochamps---->E42	Illot;middenberm 					67
	n631/Rue Paix Dieux td;rd n631/Rue Paix Dieux						68
	n631/Rue Rochamps <b>rp-3/4-ag;la</b> n684/Rue De Tihange ( <b>rechter structuur</b> )	 	24,1	<b>122,5</b>	<b>13:34</b>	<b>13:36</b>	69
<b>VILLERS-LE-BOUILLET</b>	n684/Rue De Tihange td;rd n684/Rue de Tihange	Bornes;paaltjes	25,1	<b>121,5</b>	<b>13:35</b>	<b>13:38</b>	70
	n684/Rue De Tihange <b>ad;ra</b> Thier Du Moulin	<b>Begin klim km 25,1</b>	25,1	<b>121,5</b>	<b>13:35</b>	<b>13:38</b>	71
	Thier Du Moulin td;rd Thier Du Moulin						72
	Thier Du Moulin td;rd Rue Paix Dieu						73
	Rue Paix Dieu <b>ag;la</b> Rue Gotroul						74
	Rue Gotroul td;rd Rue Gotroul						75
	<b>3e Cote/Helling Thier Du Moulin 1200m</b>	<b>Top km 26,3</b>					76
	Rue Gotroul <b>ag;la</b> n65/Rue De Huy		26,4	<b>120,2</b>	<b>13:37</b>	<b>13:40</b>	77
	n65/Rue De Huy td;rd n65/Rue De Huy	Bornes;paaltjes	26,4	<b>120,2</b>	<b>13:37</b>	<b>13:40</b>	78
	n65/Rue De Huy td;rd n65/Rue De Waremmé						79
<b>WANZE Antheit</b>	n65/Rue De Waremmé td;rd n65/Rue De Waremmé		27,7	<b>118,9</b>	<b>13:39</b>	<b>13:42</b>	80
	n65/Rue De Waremmé td;rd n65/Rue De Waremmé						<b>80a</b>
<b>HUY</b>	n65/Rue De Waremmé td;rd n65/Rue De Waremmé		30,0	<b>116,6</b>	<b>13:42</b>	<b>13:46</b>	<b>80b</b>
	n65/Rue De Waremmé td;rd n65/Rue De Waremmé	<b>Descente/afdeling</b>					<b>80c</b>

PROVINCE / PROVINCIE		OPGELET/ ATTENTION	km +	km -	42km/h	39km/h	Info
	n65/Rue De Waremme <b>f-t;vkl-rd</b> n65/Rue De Waremme		32,0	114,6	13:45	13:49	80d
	n65/Rue De Waremme td;rd n65/Rue De Waremme						80e
	n65/Rue De Waremme <b>f-ag;vkl-la</b> n64/Porte Des Aveugles		32,2	114,4	13:45	13:49	80f
	n64/Porte Des Aveugles td;rd n64/Porte Des Aveugles						80g
	n64/Porte Des Aveugles <b>f-t;vkl-rd</b> n64/Porte Des Aveugles						80h
	n64/Porte Des Aveugles td;rd n64/Rue Entre Deux Portes						80i
	n64/Rue Entre Deux Portes td;rd n64/Rue Entre Deux Portes						80j
	n64/Rue Entre Deux Portes td;rd n64/Place Saint Germaine						80k
	n64/Place Saint Germain <b>f-t;vkl-rd</b> n64/Rue Neuve		32,7	113,9	13:46	13:50	80l
	n64/ Rue Neuve td;rd n64/Rue Neuve						80m
	n64/ Rue Neuve <b>f-ag;vkl-la</b> n617/Quai de la Batte--->Liège		32,9	113,7	13:46	13:50	80n
	n617/Quai de la Batte td;rd n617/Quai de la Batte						80o
	n617/Quai de la Batte <b>DEVENT le pont ad;VOOR de brug ra</b> Bypas						80p
	Pont De L'Europe td;rd Pont De L'Europe ( <b>Meuse-Maas</b> )	2 x Retricement;versmalling	33,5	113,1	13:47	13:51	104
	Pont De L'Europe <b>ad;ra</b> Avn.Godin Parnajon	Bornes;paaltjes					105
	Avn.Godin Parnajon td;rd Avn.Godin Parnajon						106
	Avn.Godin Parnajon <b>rp-3/4-ag;la</b> Avn.Ch.&L.Godin		34,0	112,6	13:48	13:52	107
	Avn.Ch.&L.Godin td;rd Avn.Ch.&L.Godin						108
	Avn.Ch.&L.Godin td;rd Rue Des Crepalles						109
	Rue Des Crepalles td;rd Rue Crepalles						110
	Rue Des Crepalles <b>Y-tag;lah</b> Rue Crepalles	300m Pavee;kasseien					111
	Rue Des Crepalles <b>f-t;vkl-rd</b> Chemin Des Chapelles	<b>Begin Klim km 34,6</b>	34,6	112,0	13:49	13:53	112
	Chemin Des Chapelles td;rd Chemin Des Chapelles						113
	<b>4e Cote/Helling Mur De Huy 1500m</b>	<b>Top km 36,1</b>	35,4	111,2	13:50	13:54	114
<b>1e Primus Checkpoint</b>	<b>Plaine De La Sarte nr 22</b>						114a
	Plaine De La Sarte td;rd Plaine De La Sarte						115
	Plaine De La Sarte td;rd Plaine De La Sarte						116
	Plaine De La Sarte <b>cf-t;kp-rd</b> Chemin De La Haute Sarte						117
	Chemin De La Haute Sarte td;rd Chemin De La Haute Sarte						118
	Chemin De La Haute Sarte <b>ad;ra</b> n66/Rte De Hamoir		36,4	110,2	13:51	13:55	119
<b>HUY Vierset</b>	n66/Rte De Hamoir td;rd n66/Rte De Hamoir		36,4	110,2	13:51	13:55	120
	n66/Rte De Hamoir td;rd n66/Rte De Hamoir						121
<b>MODAVE Stree</b>	n66/Rte De Hamoir td;rd n66/Rte De Hamoir		38,3	108,3	13:54	13:58	122
	n66/Rte De Hamoir <b>rp-1/3-ad;ra</b> n66/Rte De Stree(rechter structuur)		39,9	106,7	13:56	14:01	123
	n66/Rte De Strée td;rd n66/Rte De Strée	bloc en beton;varkensruggen					124
	n66/Rte De Strée td;rd n66/Rte De Strée	Illot;middenberm	41,6	105,0	13:58	14:03	125
<b>2e Way out/4300m-1600m</b>	<b>ad.-Tige de Strée -td.Tige de Strée</b>						125a








PROVINCE / PROVINCIE		OPGELET/ ATTENTION	km +	km -	42km/h	39km/h	Info
	n66/Rte De Strée <b>ad;ra</b> Rue Saint Roch		42,2	<b>104,4</b>	<b>13:59</b>	<b>14:04</b>	126
	Rue Saint Roche td;rd Rue Saint Roch						127
	Rue Saint Roche <b>cf-n636-ad;ra</b> n636/Ch.De Liège		43,0	<b>103,6</b>	<b>14:00</b>	<b>14:05</b>	128
<b>MODAVE Vierset-Barse</b>	n636/Ch.De Liège td;rd n636/Ch.De Liège		43,4	<b>103,2</b>	<b>14:01</b>	<b>14:06</b>	129
	n636/Ch.De Liège <b>ad;ra</b> Rue Des Trois Barières						130
	Rue Des Trois Barières td;rd Rue Des Trois Barières						131
	Rue Des Trois Barières <b>ag;la</b> Rue Tige De Strée		45,9	<b>100,7</b>	<b>14:05</b>	<b>14:10</b>	132
<b>2e Way In/4300m-1600m</b>	<b>kp.Rue Tige de Strée en Rue des Trois Barières</b>						<b>132a</b>
	Rue Tige De Strée td;rd Rue Tige De Strée						133
	Rue Tige De Strée td;rd Rue Mont Sainte Aldegonde						134
	Rue Mont Sainte Aldegonde td;rd Rue Mont Sainte Aldegonde	Coussin de Berlin;Berlijns kussen					135
	Rue Mont Saint-Aldegonde <b>tad;rah</b> Haie De Barse	Retricement;versmalling 					136
	Haie De Barse td;rd Haie De Barse						137
	Haie De Barse <b>cf-n641-td;kp-rd</b> Rue Ereffe	<b>Begin klim km 48,4</b>	48,4	<b>98,2</b>	<b>14:08</b>	<b>14:14</b>	138
<b>MARCHIN</b>	Rue Ereffe rd;td Rue Ereffe		48,5	<b>98,1</b>	<b>14:08</b>	<b>14:14</b>	139
	Rue Ereffe rd;td Rue Ereffe						140
	Rue Ereffe <b>Y-lah;tag</b> Rue Ereffe						141
	Rue Ereffe rd;td Rue Ereffe						142
	Rue Ereffe <b>ag;la</b> Rue Ereffe						143
	Rue Ereffe rd;td Grand Marchin						144
	Grand Marchin td;rd Grand Marchin						145
	Grand Marchin <b>tad;rah</b> Place Grand Marchin						146
	<b>5e Cote/Helling Cote De Ereffe 2200m</b>	<b>Top km 50,6</b>					147
	<b>Apres</b> Place Grand Marchin <b>ad;ra Na</b> Place Grand Marchin		50,7	<b>95,9</b>	<b>14:11</b>	<b>14:17</b>	148
	Place Grand Marchin td;rd Grand Marchin						149
	Grand Marchin td;rd Grand Marchin						150
	Grand Marchin <b>ad;ra</b> Rue Docteur J.Olyff						151
	Rue Docteur J.Olyff td;rd Rue Docteur J.Olyff	6 x Bloembakken weghalen					152
	Rue Docteur J.Olyff td;rd Rue Octave Philippot	Illot;middenberm 					153
	Rue Octave Philippot td;rd Rue Octave Philippot						154
	Rue Octave Philippot <b>ad;ra</b> Chemin Des Gueuses		54,5	<b>92,1</b>	<b>14:17</b>	<b>14:23</b>	155
<b>3e Way Out/6600m-650m</b>	<b>td.Rue Octave Philippot</b>						<b>155a</b>
	Chemin Des Gueuses td;rd Chemin Des Gueuses	Descente Sineuse;snelle afdaling 					156
	Chemin Des Gueuses <b>ag;la</b> n641/Ch.Des Forges	<b>Begin Klim km 56,3</b>	56,3	<b>90,3</b>	<b>14:19</b>	<b>14:26</b>	157
	n641/Ch.Des Forges td;rd n641/Ch.Des Forges						158
	n641/Ch.Des Forges <b>ag;la</b> Rue Chemin Du Comte	Devant Station Fuel CADO	58,4	<b>88,2</b>	<b>14:22</b>	<b>14:29</b>	159
	Rue Chemin Du Comte td;rd Rue Chemin Du Comte						160

PROVINCE / PROVINCIE		OPGELET/ ATTENTION	km +	km -	42km/h	39km/h	Info
	<b>6e Cote/Helling Chemin Du Comte 2700m</b>		61,1	<b>85,5</b>	<b>14:26</b>	<b>14:33</b>	161
	Rue Chemin Du Comte <b>T-ad;ra</b> Rue Octave Phillippot	<b>Top km 61,1</b>	61,1	<b>85,5</b>	<b>14:26</b>	<b>14:33</b>	162
<b>3e Way in/6600m-650m</b>	<b>kp.-Rue Octave Philippot enChemin Du Comte</b>						<b>162a</b>
	Reu Octave Phillippot td;rd Rue Octave Phillippot	Illot;middenberm					163
	Rue Octave Phillippot <b>ag;la</b> Ronheuville---> <b>Dinant</b>	2 x Casse Vittese;snelheidremmer					164
	Ronheuville td;rd Ronheuville						165
	Ronheuville <b>ta;lah</b> Ronheuville	Casse Vittese;snelheidremmer					166
<b>HUY</b>	Ronheuville td;rd Ronheuville		62,3	<b>84,3</b>	<b>14:28</b>	<b>14:35</b>	167
	Ronheuville <b>T-ad;ra</b> n698/Ch.De Dinant		62,6	<b>84,0</b>	<b>14:28</b>	<b>14:35</b>	168
	n698/Ch.De Dinant td;rd n698/Ch.De Dinant						169
	n698/Ch.De Dinant <b>tag;lah</b> n698/Ch.De Dinant						170
	n698/Ch.De Dinant td;rd n698/Ch.De Dinant						171
	n698/Ch.De Dinant <b>ta;rah</b> n698/Ch.De Dinant						172
	n698/Ch.De Dinant td;rd n698/Ch.De Dinant						173
	n698/Ch.De Dinant <b>rp-2/3-ad;ra</b> n90/Rue J.Wouters ( <b>Rijrichting</b> )		66,6	<b>80,0</b>	<b>14:34</b>	<b>14:42</b>	174
	n90/Rue J.Wouters td;rd n90/Rue J.Wouters	Illot;middenberm					175
	n90/Rue J.Wouters <b>rp-2/3-ad;ra</b> n643/Pont Pere Pire	Bornes;paaltjes	66,8	<b>79,8</b>	<b>14:34</b>	<b>14:42</b>	176
<b>WANZE</b>	n643/Pont Pere Pire td;rd n643 Pont Pere Pire	Structuur de Droite;rechter structuur	67,1	<b>79,5</b>	<b>14:35</b>	<b>14:42</b>	177
	<b>Pont Meuse;Brug Maas</b>	bloc en beton;varkensruggen	67,1	<b>79,5</b>	<b>14:35</b>	<b>14:42</b>	178
	n643/Pont Pere Pire td;rd n643 Pont Pere Pire						179
	n643/ <b>rp-4/5-ag;la</b> Rue Leon Charlier		68,1	<b>78,5</b>	<b>14:36</b>	<b>14:44</b>	180
<b>4e Way Out/5300m-2300m</b>	<b>rp3/5 ra.n643/ra.Rue De Bas-Oha</b>						<b>180a</b>
	Rue Leon Charlier td;rd Rue Leon Charlier						181
	Rue Leon Charlier <b>ag;la</b> n612b/Rue Des Sucrieries						182
	n612b/Rue Des Sucrieries td;rd n612b/Rue Des Sucrieries						183
	n612b/Rue Des Sucrieries td;rd n612b/Rue Oscar Lelarge						184
	n612b/Rue Oscar Lelarge td;rd n612b/Rue Oscar Lelarge						185
<b>HUY</b>	n612b/Rue Oscar Lelarge td;rd Rue De Wanze						<b>186</b>
	Rue De Wanze td;rd Rue De Wanze						187
	Rue De Wanze <b>T-ag;la</b> n64/Rue René Dubois		70,2	<b>76,4</b>	<b>14:39</b>	<b>14:47</b>	188
	n64/Rue René Dubois td;rd n64/Rue René Dubois						189
<b>WANZE</b>	n64/Rue René Dubois td;rd n64/Ch.De Tirlemont		70,4	<b>76,2</b>	<b>14:39</b>	<b>14:47</b>	190
	n64/Ch.De Tirlemont td;rd n64/Ch.De Tirlemont						191
	n64/Ch.De Tirlemont <b>f-ag;vkl-la</b> n643a/Ch.De Wavre	Illot;middenberm	70,7	<b>75,9</b>	<b>14:40</b>	<b>14:48</b>	192
	n643a/Ch.De Wavre td;rd n643a/Ch.De Wavre						193
	<b>Pont;brug Mehagne</b>		70,9	<b>75,7</b>	<b>14:40</b>	<b>14:48</b>	194
	n643a/Ch.De Wavre td;rd n643a/Ch.De Wavre						195

PROVINCE / PROVINCIE		OPGELET/ ATTENTION	km +	km -	42km/h	39km/h	Info
	 <b>1e Passage Ligne D'Arivée;doortocht aankomstlijn</b> 		71,1	<b>75,5</b>	<b>14:40</b>	<b>14:49</b>	196
	n643a/Ch.De Wavre td;rd n643a/Ch.De Wavre						198
<b>2e Primus Checkpoint</b>	<b>n643a/Ch.De Wavre nr 212</b>						<b>198a</b>
	n643a/Ch.De Wavre td;rd n643a/Ch.De Wavre						<b>198b</b>
	 <b>Ravitaillement - Bevoorrading</b> 		71,8	<b>74,8</b>	<b>14:41</b>	<b>14:50</b>	199
	n643a/Ch.De Wavre td;rd n643a/Ch.De Wavre						200
<b>WANZE Moha</b>	n643a/Ch.De Wavre td;rd n643a/Ch.De Wavre		72,9	<b>73,7</b>	<b>14:43</b>	<b>14:51</b>	201
	N643a/Ch.De Wavre <b>cf-ad;kp-ra</b> n652/Rue Du Tilleul		73,4	<b>73,2</b>	<b>14:43</b>	<b>14:52</b>	202
<b>4e Way In/5300m-2300m</b>	<b>cf.Rue De Bas-Oha en n643a/Ch.De Wavre</b>						<b>202a</b>
	n652/Rue Du Tilleul td;rd n652/Rue Du Tilleul						203
	n652/Rue Du Tilleul td;rd n652/Rue De L'Eglise						204
	n652/Rue De L'Eglise td;rd n652/Rue De L'Eglise						205
	n652/Rue De L'Eglise <b>tag;lah</b> n652/Rue De L'Eglise						206
	n652/Rue De L'Eglise <b>ad;ra</b> n652/Rue Du Centre						207
	n652/Rue Du Centre td;rd Rue Du Centre						208
	<b>Pont;brug Mehagne</b>		74,8	<b>71,8</b>	<b>14:45</b>	<b>14:54</b>	209
	n652/Rue Du Centre td;rd Rue Du Centre						210
	n652/Rue Du Centre <b>T-ag;la</b> n652Rue Du Val Notre Dame---> <b>Burdinne 10</b>	Retricement;versmalling 					211
	n652/Rue Du Val Notre Dame td;rd n652/Rue Du Val Notre Dame						212
	<b>Passage a Niveau;Sporweg (firme-bedrijf)</b>						213
	n652/Rue Du Val Notre Dame td;rd n652/Rue Du Val Notre Dame	Passage;doortocht Km 0	75,6	<b>71,0</b>	<b>14:47</b>	<b>14:55</b>	214
	n652/Rue Du Val Notre Dame td;rd n652/Rte De L'Etat						215
	n652/Rte De L'Etat td;rd n652/Rte De L'Etat	Illot;middenberm 					216
	n652/Rte De L'Etat <b>ad;ra</b> Rue Famelette---> <b>E42</b>	<b>Begin klim km 76,5</b>	76,5	<b>70,1</b>	<b>14:48</b>	<b>14:57</b>	217
	Rue Famelette td;rd Rue Famelette						218
	Rue Famelette <b>Y-tad;rah</b> Rue Famelette						219
	Rue Famelette td;rd Rue Famelette						220
	<b>7e Cote/Helling Cote De Famelette 2200m</b>	<b>Top km 78,7</b>	78,7	<b>67,9</b>	<b>14:51</b>	<b>15:00</b>	221
<b>BRAIVES</b>	Rue Famelette td;rd Rue Famelette		79,3	<b>67,3</b>	<b>14:52</b>	<b>15:01</b>	222
	Rue Famelette <b>tad;rah</b> Rue Rouha						223
<b>VILLERS-LE-BOUILLET</b>	Rue Rouha <b>tad;rah</b> Rue Rouha		79,4	<b>67,2</b>	<b>14:52</b>	<b>15:01</b>	224
	Rue Rouha <b>tag;lah</b> Rue Rouha	Illot;middenberm 					225
	Rue Rouha td;rd Rue Rouha						226
	Rue Rouha <b>T-ad;ra</b> n64/Ch.De Sauveniere		80,0	<b>66,6</b>	<b>14:53</b>	<b>15:02</b>	227
	n64/Ch.De Sauveniere td;rd n64/Ch.De Sauveniere						228
	n64/Ch.De Sauveniere td;rd n64/Ch.De Tirlemont						229
<b>WANZE Vinalmont</b>	n64/Ch.De Tirlemont td;rd n64/Ch.De Tirlemont		80,2	<b>66,4</b>	<b>14:53</b>	<b>15:02</b>	230

PROVINCE / PROVINCIE		OPGELET/ ATTENTION	km +	km -	42km/h	39km/h	Info
	n64/Ch.De Tirlemont td;rd n64/Ch.De Tirlemont	Illot;middenberm					231
	n64/Ch.De Tirlemont <b>ag;la</b> Rue De Villers		81,9	<b>64,7</b>	<b>14:56</b>	<b>15:05</b>	232
	Rue De Villers td;rd Rue De Villers	Bornes;paaltjes					233
	Rue De Villers td;rd Rue Du Chateau D'Eau						234
<b>VILLERS-LE-BOUILLET</b>	Rue Du Chateaux D'Eau td;rd Rue Du Chateaux D'Eau		83,4	<b>63,2</b>	<b>14:58</b>	<b>15:07</b>	235
	Rue Du Chateaux D'Eau td;rd Rue Du Chateaux D'Eau						236
	Rue Du Chateaux D'Eau <b>cf-n65-td;kp-n65-rd</b> Rue Le Marais		84,3	<b>62,3</b>	<b>14:59</b>	<b>15:09</b>	237
	Rue Le Marais td;rd Rue Le Marais						238
	Rue Le Marais <b>cf-n684-td;kp-n684-rd</b> Rue Le Marais	Bornespaaltjes	85,2	<b>61,4</b>	<b>15:00</b>	<b>15:10</b>	239
	Rue Le Marais td;rd Rue Le Marais						240
	Rue Le Marais <b>ag;la</b> Rue Magritte						240a
	Rue Margritte <b>ad;ra</b> Rue De Dabée						240b
	Rue de Dabée td;rd Rue de la Sablière						240c
	Rue de la Sablière <b>ag;la</b> Rue Bavière	Retricement;versmalling					240d
	Rue Bavière <b>ag;la</b> Rue Bas Pierremont						240e
	Rue Bas Pierremont <b>ad;ra</b> Rue Tige des Marchands						240f
	Rue Tige des Marchands <b>ad;ra</b> Rue Gerbehaye		86,9	<b>59,7</b>	<b>15:03</b>	<b>15:13</b>	240g
<b>VERLAINE Bodegnee</b>	Rue Gerbehaye td;rd Rue Gerbehaye						240h
	Rue Gerbehaye td;rd Rue Gerbehaye						245
	Rue Gerbehaye <b>Y-tad;rah</b> Rue Gerbehaye (Excepte circulation locale)		87,8	<b>58,8</b>	<b>15:04</b>	<b>15:14</b>	246
<b>AMAY</b>	Rue Gerbehaye td;rd Rue Gerbehaye		89,0	<b>57,6</b>	<b>15:06</b>	<b>15:16</b>	247
	Rue Gerbehaye <b>ag;la</b> Rue Petit Rivage						248
	Rue Petit Rivage td;rd Rue Petit Rivage	Casse vitesse;snelheidremmer					249
	Rue Petit Rivage <b>ad;ra</b> Rue Zenobe Gramme						250
	Rue Zenobe Gramme <b>ag;la</b> Rue Du Tambour	Casse vitesse;snelheidremmer					251
	Rue Du Tambour <b>ad;ra</b> Rue Du Marechal	Bornes;paaltjes					252
	Rue Du Marechal td;rd Rue Paquay	Bornes;paaltjes					253
	Rue Paquay <b>ag;la</b> n614/Rue Saule Gaillard		91,1	<b>55,5</b>	<b>15:09</b>	<b>15:19</b>	254
<b>5e Way Out /6100m-1800m</b>	<b>ad.-n614/Rue Saule Gaillard-n614/Ch.De Tongres</b>						254a
	n614/Rue Saule Gaillard td;rd n614/ Rue Saule Gaillard						255
	n614/Rue Saule Gaillard <b>ad;ra</b> Ch.Romaine---> <b>Flône</b>	Descente Sineuse;snelle afdaling	91,2	<b>55,4</b>	<b>15:09</b>	<b>15:19</b>	256
	Ch.Romaine td;rd Ch.Romaine						257
	Ch.Romaine td;rd Ch.Romaine	Bornes;paaltjes + 6 x stro					258
	Ch.Romaine td;rd Ch.Romaine						259
	Ch.Romaine <b>T-ad;ra</b> n617/Ch.Freddy Terwange		93,5	<b>53,1</b>	<b>15:12</b>	<b>15:23</b>	260
<b>AMAY</b>	n617/Ch.Freddy Terwagne td;rd n617/Ch.Freddy Terwagne		93,9	<b>52,7</b>	<b>15:13</b>	<b>15:23</b>	261
	n617/Ch.Freddy Terwagne <b>ad;ra</b> Thier Philippart	<b>Begin klim km 94,3</b>	94,3	<b>52,3</b>	<b>15:13</b>	<b>15:24</b>	262



PROVINCE / PROVINCIE		OPGELET/ ATTENTION	km +	km -	42km/h	39km/h	Info
	Thier Philippart <b>td;rad</b> Thier Philippart						263
	<b>Y-tag</b> Rue Le Sart						264
	Rue Le Sart <b>td;rd</b> Rue Lambermont						265
	Rue Lambermont <b>ad;ra</b> Rue De Genêts						266
	Rue De Genêts <b>Y-tad;rah</b> Rue Bure à l'Eau						267
	Rue Bure à l'Eau <b>T-ag;la</b> Rue Richemont						268
	Rue Richemont <b>cf-td;kp-rd</b> Rue Grand Vinamont		96,5	<b>50,1</b>	<b>15:16</b>	<b>15:27</b>	269
	<b>8e Cote/Helling Thier Philippart 2200m</b>	<b>Top km 96,5</b>					270
	Rue Vinamont <b>td;rd</b> Rue Vinamont						271
	Rue Vinamont <b>ad;ra</b> Rue Des Trois Soeurs						272
	Rue Des Trois Soeurs <b>td;rd</b> Rue Des Trois Soeurs						273
	Rue Des Trois Soeurs <b>cf-ag;kp-la</b> n614/Ch.De Tongres		97,2	<b>49,4</b>	<b>15:17</b>	<b>15:29</b>	274
<b>5e Way In / 6100m-1800m</b>	<b>kp. N614/Ch.De Tongres en Rue des Trois Soeurs</b>						<b>274a</b>
	n614/Ch.De Tongres <b>td;rd</b> n614/Ch.De Tongres						275
	n614/Ch.De Tongres <b>rp-1/3-ad;ra</b> n631/Rue Velbruck	 	97,3	<b>49,3</b>	<b>15:17</b>	<b>15:29</b>	276
	n631/Rue Velbruck <b>td;rd</b> n631/Rue Velbruck						277
	n631/Rue Velbruck <b>rp-2/4-td;rd</b> n631/Rue Rochamps	 	98,2	<b>48,4</b>	<b>15:19</b>	<b>15:30</b>	278
	n631/Rue Rochamps <b>tag;lah</b> n631/Rue Rochamps----> <b>E42</b>	Illot;middenberm 					279
	n631/Rue Paix Dieux <b>td;rd</b> n631/Rue Paix Dieux						280
	n631/Rue Rochamps <b>rp-3/4-ag;la</b> n684/Rue De Tihange ( <b>rechter structuur</b> )	 	99,7	<b>46,9</b>	<b>15:21</b>	<b>15:32</b>	281
<b>VILLERS-LE-BOUILLET</b>	n684/Rue De Tihange <b>td;rd</b> n684/Rue de Tihange	Bornes;paaltjes	100,7	<b>45,9</b>	<b>15:22</b>	<b>15:34</b>	282
	n684/Rue De Tihange <b>ad;ra</b> Thier Du Moulin	<b>Begin klim km 100,7</b>	100,7	<b>45,9</b>	<b>15:22</b>	<b>15:34</b>	283
	Thier Du Moulin <b>td;rd</b> Thier Du Moulin						284
	Thier Du Moulin <b>td;rd</b> Rue Paix Dieu						285
	Rue Paix Dieu <b>ag;la</b> Rue Gotroul						286
	Rue Gotroul <b>td;rd</b> Rue Gotroul						287
	<b>9e Cote/Helling Thier Du Moulin 1200m</b>	<b>Top km 101,9</b>					288
	Rue Gotroul <b>ag;la</b> n65/Rue De Huy		101,9	<b>44,7</b>	<b>15:24</b>	<b>15:36</b>	289
	n65/Rue De Huy <b>td;rd</b> n65/Rue De Huy	Bornes;paaltjes					290
	n65/Rue De Huy <b>td;rd</b> n65/Rue De Wareme						291
<b>WANZE Antheit</b>	n65/Rue De Wareme <b>td;rd</b> n65/Rue De Wareme		103,3	<b>43,3</b>	<b>15:26</b>	<b>15:38</b>	292
	n65/Rue De Wareme <b>td;rd</b> n65/Rue De Wareme						<b>292a</b>
<b>HUY</b>	n65/Rue De Wareme <b>td;rd</b> n65/Rue De Wareme		105,6	<b>41,0</b>	<b>15:29</b>	<b>15:41</b>	<b>292b</b>
	n65/Rue De Wareme <b>td;rd</b> n65/Rue De Wareme	<b>Descente/afdaling</b>					<b>292c</b>
	n65/Rue De Wareme <b>f-td;vkl-rd</b> n65/Rue De Wareme		107,6	<b>39,0</b>	<b>15:32</b>	<b>15:44</b>	<b>292d</b>
	n65/Rue De Wareme <b>td;rd</b> n65/Rue De Wareme						<b>292e</b>
	n65/Rue De Wareme <b>f-ag;vkl-la</b> n64/Porte Des Aveugles		107,8	<b>38,8</b>	<b>15:32</b>	<b>15:45</b>	<b>292f</b>

PROVINCE / PROVINCIE		OPGELET/ ATTENTION	km +	km -	42km/h	39km/h	Info
	n64/Porte Des Aveugles td;rd n64/Porte Des Aveugles						292g
	n64/Porte Des Aveugles <b>f-t</b> ;vkl-rd n64/Porte Des Aveugles						292h
	n64/Porte Des Aveugles td;rd n64/Rue Entre Deux Portes						292i
	n64/Rue Entre Deux Portes td;rd n64/Rue Entre Deux Portes						292j
	n64/Rue Entre Deux Portes td;rd n64/Place Saint Germain						292k
	n64/Place Saint Germain <b>f-t</b> ;vkl-rd n64/Rue Neuve		108,3	38,3	15:33	15:46	292l
	n64/ Rue Neuve td;rd n64/Rue Neuve						292m
	n64/ Rue Neuve <b>f-ag</b> ;vkl-la n617/Quai de la Batte-->Liège		108,6	38,0	15:33	15:46	292n
	n617/Quai de la Batte td;rd n617/Quai de la Batte						292o
	n617/Quai de la Batte <b>DEVENT le pont ad</b> ;VOOR de brug ra Bypas						292p
	Pont De L'Europe td;rd Pont De L'Europe ( <b>Meuse-Maas</b> )	2 x Retricement;versmalling	109,1	37,5	15:34	15:47	298
	Avn.Godin Parnajon td;rd Avn.Godin Parnajon						318
	Avn.Godin Parnajon <b>rp-3/4-ag</b> ;la Avn.Ch.&L.Godin		109,6	37,0	15:35	15:48	319
	Avn.Ch.&L.Godin td;rd Avn.Ch.&L.Godin						320
	Avn.Ch.&L.Godin td;rd Rue Des Crepalles						321
	Rue Des Crepalles td;rd Rue Crepalles						322
	Rue Des Crepalles <b>Y-tag</b> ;lah Rue Crepalles	300m Pavee;kasseien					323
	Rue Des Crepalles <b>f-t</b> ;vkl-rd Chemin Des Chapelles	<b>Begin klim km 110,2</b>	110,2	36,4	15:36	15:48	324
	Chemin Des Chapelles td;rd Chemin Des Chapelles						325
	<b>10e Cote/Helling Mur De Huy 1500m</b>	<b>Top km 111,7</b>	111,7	34,9	15:38	15:51	326
<b>3e Primus Checkpoint</b>	<b>Plaine De La Sarthe nr 22</b>						326a
	Plaine De La Sarthe td;rd Plaine De La Sarthe						327
	Plaine De La Sarthe td;rd Plaine De La Sarthe						328
	Plaine De La Sarthe <b>cf-t</b> ;kp-rd Chemin De La Haute Sarthe						329
	Chemin De La Haute Sarthe td;rd Chemin De La Haute Sarthe						330
	Chemin De La Haute Sarthe <b>ad</b> ;ra n66/Rte De Hamoir		112,0	34,6	15:38	15:51	331
<b>HUY Vierset</b>	n66/Rte De Hamoir td;rd n66/Rte De Hamoir		112,0	34,6	15:38	15:51	332
	n66/Rte De Hamoir td;rd n66/Rte De Hamoir						333
<b>MODAVE Stree</b>	n66/Rte De Hamoir td;rd n66/Rte De Hamoir		113,9	32,7	15:41	15:54	334
	n66/Rte De Hamoir <b>rp-1/3-ad</b> ;ra n66/Rte De Stree(rechter structuur)		115,5	31,1	15:43	15:57	335
	n66/Rte De Stree td;rd n66/Rte De Stree	bloc en beton;varkensruggen					336
<b>6e Way out/4300m-1600m</b>	<b>ad.-Tige de Strée -td.Tige de Strée</b>						336a
	n66/Rte De Stree td;rd n66/Rte De Stree	Illot;middenberm	117,2	29,4	15:46	15:59	337
	n66/Rte De Stree <b>ad</b> ;ra Rue Saint Roch						338
	Rue Saint Roche td;rd Rue Saint Roch						339
	Rue Saint Roche <b>cf-n636-ad</b> ;ra n636/Ch.De Liège						340
<b>MODAVE Vierset-Barse</b>	n636/Ch.De Liège td;rd n636/Ch.De Liège		119,0	27,6	15:48	16:02	341

PROVINCE / PROVINCIE		OPGELET/ ATTENTION	km +	km -	42km/h	39km/h	Info
	n636/Ch.De Liège <b>ad;ra</b> Rue Des Trois Barières						342
	Rue Des Trois Barières td;rd Rue Des Trois Barières						343
	Rue Des Trois Barières <b>ag;la</b> Rue Tige De Strée		121,4	<b>25,2</b>	<b>15:51</b>	<b>16:06</b>	344
<b>6e Way In/4300m-1600m</b>	<b>kp.Rue Tige de Strée en Rue des Trois Barières</b>						<b>344a</b>
	Rue Tige De Strée td;rd Rue Tige De Strée						345
	Rue Tige De Strée td;rd Rue Mont Sainte Aldegonde						346
	Rue Mont Sainte Aldegonde td;rd Rue Mont Sainte Aldegonde	Coussin de Berlin;Berlijns kussen					347
	Rue Mont Saint-Aldegonde <b>tad;rah</b> Haie De Barse	Retricement;versmalling					348
	Haie De Barse td;rd Haie De Barse						349
	Haie De Barse <b>cf-n641-td;kp-rd</b> Rue Ereffe	<b>Begijn klim km 124,0</b>	124,0	<b>22,6</b>	<b>15:55</b>	<b>16:10</b>	350
<b>MARCHIN</b>	Rue Ereffe rd;td Rue Ereffe		124,1	<b>22,5</b>	<b>15:55</b>	<b>16:10</b>	351
	Rue Ereffe rd;td Rue Ereffe						352
	Rue Ereffe <b>Y-lah;tag</b> Rue Ereffe						353
	Rue Ereffe rd;td Rue Ereffe						354
	Rue Ereffe <b>ag;la</b> Rue Ereffe						355
<b>Gouden Km</b>	<b>1)Rue Ereffe thv nr34</b>						<b>355a</b>
	<b>1)Rue Ereffe thv nr 22/3 net voor dit huis!!</b>						<b>355b</b>
	<b>3)Rue Grand Marchin nr49</b>						<b>355c</b>
	Rue Ereffe rd;td Grand Marchin						356
	Grand Marchin td;rd Grand Marchin						357
	Grand Marchin <b>tad;rah</b> Place Grand Marchin						358
	<b>11e Cote/Helling Cote De Ereffe 2200m</b>	<b>Top km 126,2</b>	126,3	<b>20,3</b>	<b>15:58</b>	<b>16:13</b>	359
	<b>Apres</b> Place Grand Marchin <b>ad;ra</b> <b>Na</b> Place Grand Marchin						360
	Place Grand Marchin td;rd Grand Marchin						361
	Grand Marchin td;rd Grand Marchin						362
	Grand Marchin <b>ad;ra</b> Rue Docteur J.Olyff						363
	Rue Docteur J.Olyff td;rd Rue Docteur J.Olyff	6 x Bloembakken weghalen					364
	Rue Docteur J.Olyff td;rd Rue Octave Philippot	Illot;middenberm					365
	Rue Octave Philippot td;rd Rue Octave Philippot						366
<b>7e Way Out/6600m-650m</b>	<b>td.Rue Octave Philippot</b>						<b>366a</b>
	Rue Octave Philippot <b>ad;ra</b> Chemin Des Gueuses		130,0	<b>16,6</b>	<b>16:04</b>	<b>16:19</b>	367
	Chemin Des Gueuses td;rd Chemin Des Gueuses	Descente Sineuse;snelle afdaling					368
	Chemin Des Gueuses <b>ag;la</b> n641/Ch.Des Forges	Coussin de Berlin;Berlijns kussen	131,7	<b>14,9</b>	<b>16:06</b>	<b>16:21</b>	369
	n641/Ch.Des Forges td;rd n641/Ch.Des Forges	Devant Station Fuel CADO					370
	n641/Ch.Des Forges <b>ag;la</b> Rue Chemin Du Comte	<b>Begin klim km 133,9</b>	133,9	<b>12,7</b>	<b>16:09</b>	<b>16:25</b>	371
	Rue Chemin Du Comte td;rd Rue Chemin Du Comte						372
	<b>12e Cote/Helling Chemin Du Comte 2700m</b>	<b>Top km 136,6</b>	136,6	<b>10,0</b>	<b>16:13</b>	<b>16:29</b>	373

PROVINCE / PROVINCIE		OPGELET/ ATTENTION	km +	km -	42km/h	39km/h	Info
	Rue Chemin Du Comte <b>T-ad;ra</b> Rue Octave Philippot						374
<b>7e Way in/6600m-650m</b>	<b>kp.-Rue Octave Philippot en Chemin Du Comte</b>						<b>374a</b>
	Reu Octave Philippot td;rd Rue Octave Philippot	Illot;middenberm					375
	Rue Octave Philippot <b>ag;la</b> Ronheuville---> <b>Dinant</b>	2 x Casse Vittese;snelheidremmer					376
	Ronheuville td;rd Ronheuville						377
	Ronheuville <b>tad;lah</b> Ronheuville	Casse Vittese;snelheidremmer					378
<b>HUY</b>	Ronheuville td;rd Ronheuville		138,1	<b>8,5</b>	<b>16:15</b>	<b>16:31</b>	379
	Ronheuville <b>T-ad;ra</b> n698/Ch.De Dinant		138,2	<b>8,4</b>	<b>16:15</b>	<b>16:31</b>	380
	n698/Ch.De Dinant td;rd n698/Ch.De Dinant						381
	n698/Ch.De Dinant <b>tag;lah</b> n698/Ch.De Dinant						382
	n698/Ch.De Dinant td;rd n698/Ch.De Dinant						383
	n698/Ch.De Dinant <b>tad;rah</b> n698/Ch.De Dinant						384
	n698/Ch.De Dinant td;rd n698/Ch.De Dinant						385
	n698/Ch.De Dinant <b>rp-2/3-ad;ra</b> n90/Rue J.Wouters ( <b>Rijrichting</b> )		142,1	<b>4,5</b>	<b>16:21</b>	<b>16:37</b>	386
	n90/Rue J.Wouters td;rd n90/Rue J.Wouters	Illot;middenberm					387
	n90/Rue J.Wouters <b>rp-2/3-ad;ra</b> n643/Pont Pere Pire	Bornes;paaltjes	142,3	<b>4,3</b>	<b>16:21</b>	<b>16:38</b>	388
<b>WANZE</b>	n643/Pont Pere Pire td;rd n643 Pont Pere Pire	Structuur de Droite;rechter structuur	142,5	<b>4,1</b>	<b>16:21</b>	<b>16:38</b>	389
	<b>Pont Meuse;Brug Maas</b>	bloc en beton;varkensruggen	142,5	<b>4,1</b>	<b>16:21</b>	<b>16:38</b>	390
	n643/Pont Pere Pire td;rd n643 Pont Pere Pire						391
	n643/ <b>rp-4/5-ag;la</b> Rue Leon Charlier		143,7	<b>2,9</b>	<b>16:23</b>	<b>16:40</b>	392
	Rue Leon Charlier td;rd Rue Leon Charlier						393
	Rue Leon Charlier <b>ag;la</b> n612b/Rue Des Sucrieries		144,4	<b>2,2</b>	<b>16:24</b>	<b>16:41</b>	394
	n612b/Rue Des Sucrieries td;rd n612b/Rue Des Sucrieries						395
	n612b/Rue Des Sucrieries td;rd n612b/Rue Oscar Lelarge						396
	n612b/Rue Oscar Lelarge td;rd n612b/Rue Oscar Lelarge						397
<b>HUY</b>	n612b/Rue Oscar Lelarge td;rd Rue De Wanze						<b>398</b>
	Rue De Wanze td;rd Rue De Wanze						399
	Rue De Wanze <b>T-ag;la</b> n64/Rue René Dubois		145,9	<b>0,7</b>	<b>16:26</b>	<b>16:43</b>	400
	n64/Rue René Dubois td;rd n64/Rue René Dubois						401
<b>WANZE</b>	n64/Rue René Dubois td;rd n64/Ch.De Tirlmont		146,1	<b>0,5</b>	<b>16:26</b>	<b>16:44</b>	402
	n64/Ch.De Tirlmont td;rd n64/Ch.De Tirlmont						403
	n64/Ch.De Tirlmont <b>f-ag;vkl-la</b> n643a/Ch.De Wavre	Illot;middenberm	146,0	<b>0,6</b>	<b>16:26</b>	<b>16:43</b>	404
	n643a/Ch.De Wavre td;rd n643a/Ch.De Wavre						405
	<b>Pont;brug Mehagne</b>		146,2	<b>0,4</b>	<b>16:27</b>	<b>16:44</b>	406
	n643a/Ch.De Wavre td;rd n643a/Ch.De Wavre						407
	<b>Arivée - Aankomst</b>		146,6	<b>0,0</b>	<b>16:27</b>	<b>16:44</b>	408
	<b>Ter hoogte van huis nr 116 rvdweg</b>		146,6	<b>0,0</b>	<b>16:27</b>	<b>16:44</b>	409