



























PROVINCIE / PROVINCE	GEMEENTE / COMMUNE	Omschrijving/Description	OPGELET/ ATTENTION	km +	km -	44km/h	40km/h	Info
		presentatie renners						
<b>PROVINCIE OOST VLAANDEREN</b>		présentation des coureurs						
<b>BUGGENHOUT</b>		<b>OFFICIEUZE START: thv huis nr 58</b>		<b>0,0</b>	<b>3,3</b>	<b>12:05</b>	<b>12:05</b>	a
		Kerkstraat rd;td Kerkstraat						b
		Kerkstraat <b>ra;ad</b> Spoorwegstraat		<b>0,1</b>	<b>3,2</b>			c
		Spoorwegstraat rd;td Spoorwegstraat						d
		Spoorwegstraat <b>NU ra;ad</b> Najaarsdroom						e
		Najaarsdroom rd;td Enkelrichting Lindedreef	Middenberm;llot	<b>0,4</b>	<b>2,9</b>			f
		Lindedreef <b>ra;ad</b> Maalderijstraat		<b>0,6</b>	<b>2,7</b>			g
		Maalderijstraat <b>la;ag</b> Bosstraat						h
		Bosstraat rd;td Bosstraat						i
		Bosstraat <b>Y-ra;ad</b> Bosdreef						j
		Bosdreef <b>rah;tad</b> Bosdreef						k
		Bosdreef rd;td Bosdreef						l
		Bosdreef <b>kp-rd;cf-td</b> Kalkenstraat		<b>2,0</b>	<b>1,3</b>			m
<b>BUGGENHOUT Opstal</b>		Kalkenstraat rd;td Kalkenstraat						n
		<b>OFFICIËLE START;DEPART OFFICIËLE</b>		<b>3,3</b>	<b>0,0</b>			o
		<b>Geel Bord BUGGENHOUT-Opstal (Huis nr 99)</b>		<b>0,0</b>	<b>178,8</b>	<b>12:15</b>	<b>12:15</b>	1
		Kalkenstraat rd;td Kalkenstraat						2
		Kalkenstraat <b>ra;ad</b> Ravenstraat		<b>1,1</b>	<b>177,7</b>	<b>12:16</b>	<b>12:16</b>	3
		Ravenstraat rd;td Ravenstraat	2 x Bloembakken weghalen					4
		Ravenstraat rd;td Ravenstraat	Versmaling;retrienement					5
		Ravenstraat <b>la;ag</b> Broekstraat		<b>1,7</b>	<b>177,1</b>	<b>12:17</b>	<b>12:17</b>	6
		Broekstraat rd;td Broekstraat	Versmaling;retrienement/Paaltjes					7
		Broekstraat <b>NU ra;ad</b> Processieweg		<b>2,2</b>	<b>176,6</b>	<b>12:18</b>	<b>12:18</b>	8
		Processieweg rd;td Processieweg						9
<b>LEBBEKE</b>		Processieweg rd;td Processiestraat		<b>2,4</b>	<b>176,4</b>	<b>12:18</b>	<b>12:18</b>	10
		Processiestraat rd;td Kokemansstraat						11
<b>BUGGENHOUT</b>		Kokemansstraat rd;td Varentstraat		<b>2,7</b>	<b>176,1</b>	<b>12:18</b>	<b>12:19</b>	12
		Varentstraat rd;td Varentstraat						13
		Varentstraat <b>kp-la;cf-ag</b> Molenstraat		<b>3,3</b>	<b>175,5</b>	<b>12:19</b>	<b>12:19</b>	14
		Molenstraat rd;td Molenstraat						15
		Molenstraat <b>lah&gt;tag</b> Molenstraat	Ruggen in bocht lvdweg	<b>4,3</b>	<b>174,5</b>	<b>12:20</b>	<b>12:21</b>	16
<b>LEBEKKE / BUGGENHOUT</b>		Molenstraat rd;td Potaardestraat		<b>4,5</b>	<b>174,3</b>	<b>12:21</b>	<b>12:21</b>	17
		Potaardenstraat <b>ra;ad</b> Ter Hoeven						18
		Ter Hoeven(Potaarde) rd;td Ter Hoeven (Potaarde)						19
<b>BUGGENHOUT</b>		Ter Hoeven <b>rah;tad</b> Brandstraat		<b>5,1</b>	<b>173,7</b>	<b>12:21</b>	<b>12:22</b>	20
		Brandstraat rd;td Brandstraat						21
		Brandstraat <b>T-ra;ad</b> Beukenstraat		<b>6,6</b>	<b>172,2</b>	<b>12:24</b>	<b>12:24</b>	22
		Beukenstraat rd;td Beukenstraat						23
		Beukenstraat <b>la;ag</b> Hanenstraat	Middenberme;llot	<b>7,4</b>	<b>171,4</b>	<b>12:25</b>	<b>12:26</b>	24
		Hanenstraat rd;td Hanenstraat	Versmaling;retrienement					25
		Hanenstraat rd;td Hanenstraat						26
		Hanenstraat <b>vk-l-rd;f-td</b> Hanenstraat		<b>8,5</b>	<b>170,3</b>	<b>12:26</b>	<b>12:27</b>	27
		Hanenstraat rd;td Hanenstraat	Paaltjes;bornes					28
		Hanenstraat <b>lah&gt;tag</b> Kerkstraat						29
<b>1e Primus Check point</b>		<b>Kerkstraat thv startlocatie</b>		<b>9,1</b>	<b>169,7</b>	<b>12:27</b>	<b>12:28</b>	30















PROVINCIE / PROVINCE COMMUNE	GEMEENTE / STAD/VILLE	Omschrijving/Description	OPGELET/ ATTENTION	km +	km -	44km/h	40km/h	Info
		Kerkstraat rd;td Kerkstraat						31
		Kerkstraat <b>ra;ad</b> Spoorwegstraat		9,2	<b>169,6</b>	12:27	12:28	32
		Spoorwegstraat <b>NU</b> rd;td Spoorwegstraat	Versmaling;retricenment	9,5	<b>169,3</b>	12:27	12:29	33
		Spoorwegstraat rd;td Spoorwegstraat						34
<b>PROVINCIE VLAAMS BRABANT</b>		Spoorwegstraat <b>rah;tad</b> Boeksheide	Paaltjes;bornes	10,5	<b>168,3</b>	12:29	12:30	35
<b>LONDERZEEL Malderen</b>		Boeksheide <b>rah;tad</b> Boeksheide	Versmaling;retricement	10,5	<b>168,3</b>	12:29	12:30	36
		Boeksheide <b>la;ag</b> Boeksheide	2 Paaltjes in linker bocht					37
		Boeksheide <b>ra;ad</b> Mattestraat						38
		Mattestraat rd;td Mattestraat						39
		Mattestraat <b>la;ag</b> Bouwdreef		12,0	<b>166,8</b>	12:31	12:33	40
		Bouwdreef <b>ra;ad</b> Zwaluwstraat		12,6	<b>166,2</b>	12:32	12:33	41
		Zwaluwstraat rd;td Zwaluwstraat	Bloembakken weghalen					42
		Zwaluwstraat rd;td Zwaluwstraat	Paaltjes;bornes					43
		Zwaluwstraat <b>ra;ad</b> Plas	middenberm;llot/Paaltjes					44
<b>LONDERZEEL Steenhuffel</b>		Plas rd;td Plas		13,5	<b>165,3</b>	12:33	12:35	45
		Plas rd;td Brouwerijstraat						46
		Brouwerijstraat rd;td Brouwerijstraat						47
		Brouwerijstraat <b>ra;ad</b> Sint Niklaasstraat						48
		Sint Niklaasstraat rd;td Sint Niklaasstraat	3 x middenberm;llot/Paaltjes					49
		Sint Niklaasstraat <b>rp-1/3-ra;ad</b> Robbroekstraat		16,4	<b>162,4</b>	12:37	12:39	50
		Robbroekstraat rd;td Robbroekstraat	middenberm;llot/Paaltjes					51
		Robbroekstraat <b>lah;tag</b> Heerbaan	middenberm;llot/Versmalling					52
		Heerbaan rd;td Heerbaan	Versmaling;retricement					53
		Heerbaan rd;td Heirbaan	Middenberm;llot					54
<b>MERCHTEM Peizegem</b>		Heirbaan rd;td Heirbaan		18,7	<b>160,1</b>	12:40	12:43	55
		Heirbaan <b>ra;ad</b> Kouter		20,5	<b>158,3</b>	12:43	12:45	56
		Kouter rd;td Kouter	Bloembakken weghalen					57
		Kouter rd;td Kouter	Middenberm;llot  					58
		Kouter <b>la;ag</b> Sint-Huybrechtsstraat	1 Paaltje weghalen	22,5	<b>156,3</b>	12:45	12:48	59
		Sint-Huybrechtsstraat rd;td Sint-Huybrechtsstraat	2 x Versmaling;retricenment  					60
		Sint-Huybrechtsstraat <b>T-ra;ad</b> Dries						61
		Dries rd;td Dries						62
<b>PROVINCIE OOST VLAANDEREN</b>		Dries rd;td Hoge Jan		24,5	<b>154,3</b>	12:48	12:51	63
<b>BUGGENHOUT</b>		Hoge Jan rd;td Hoge Jan	Bloembakken weghalen	24,5	<b>154,3</b>	12:48	12:51	64
		Hoge Jan rd;td Ravenstraat						65
		Ravenstraat rd;td Ravenstraat (kp.Kalkenstraat-Ravenstraat)	2 x Bloembakken weghalen	26,3	<b>152,5</b>	12:50	12:54	66
		Ravenstraat <b>la;ag</b> Broekstraat	Versmaling;retricenment  					67
		Broekstraat rd;td Broekstraat	Versmaling;retricenment/Paaltjes					68
		Broekstraat <b>NU</b> rd;td Broekstraat		27,4	<b>151,4</b>	12:52	12:56	69
		Broekstraat rd;td Broekstraat	Versmaling;retricenment/Paaltjes					70
<b>PROVINCIE VLAAMS BRABANT</b>		Broekstraat rd;td Eeksken		27,9	<b>150,9</b>	12:53	12:56	71
<b>OPWIJK</b>		Eeksken rd;td Eeksken		27,9	<b>150,9</b>	12:53	12:56	72
		Eeksken <b>la;ag</b> Eeksken	Middenberm;llot  					73
		Eeksken rd;td Eeksken						74
		Brug <b>SPW;pont</b> CDF		29,8	<b>149,0</b>	12:55	12:59	75
		Viaduct <b>rah;tad</b> Averbeekstraat						76
		Averbeekstraat rd;td Averbeekstraat						77

PROVINCIE / PROVINCE COMMUNE	GEMEENTE / STAD/VILLE	Omschrijving/Description	OPGELET/ ATTENTION	km +	km -	44km/h	40km/h	Info
		Averbeekstraat <b>la;ag</b> Klarstraat						78
		Klaarstraat rd;td Klarstraat						79
		Klaarstraat <b>rp-3/5-rd;td</b> Karenveldstraat		30,6	<b>148,2</b>	12:56	13:00	80
		<b>1e Way Out - 4,0km/2000m</b>						<b>80a</b>
		<b>rp-1/5 ra. - Nieuwstraat rd. Steenweg op Aalst</b>						
		Karenveldstraat rd;td Karenveldstraat						81
		Karenveldstraat <b>rp-1/3-ra;ad</b> Droeshoutstraat		31,4	<b>147,4</b>	12:57	13:02	82
		Droeshoutstraat rd;td Droeshoutstraat ( <b>3x Bloembak weghalen</b> )	Versmaling;retracement					83
		Droeshoutstraat <b>vkl-ra;f-ad</b> n211/Stw.op Vilvoorde		32,9	<b>145,9</b>	12:59	13:04	84
		n211/Stw.op Vilvoorde rd;td n211/Stw.op Vilvoorde						85
		n211/Stw.op Vilvoorde <b>vkl-ra;f-ad</b> n47/Stw.op Brussel		33,5	<b>145,3</b>	13:00	13:05	86
		n47/Stw.op Brussel rd;td n47/Stw.op Brussel						87
		n47/Stw.op Brussel <b>vkl-rd;f-td</b> n47/Stw.op Dendermonde	2 x Middenberm;illot	34,6	<b>144,2</b>	13:02	13:06	88
		<b>1e Way In - 4,0km/2000m</b>						<b>88a</b>
		<b>vkl-Steenweg op Aalst en n47/Stw Brussel</b>						
		n47/Stw.op Dendermonde rd;td n47/Stw.op Dendermonde						89
<b>PROVINCIE OOST VLAANDEREN</b>		n47/Stw.op Dendermonde rd;td n47/Brusselsestw.		35,8	<b>143,0</b>	13:03	13:08	90
<b>LEBEKKE</b>		n47/Brusselsesteenweg rd;td n47/Brusselsesteenweg	Middenberm;illot	35,8	<b>143,0</b>	13:03	13:08	91
		n47/Brusselsesteenweg rd;td n47/Brusselsesteenweg						92
		n47/Brusselsesteenweg <b>vkl-rd;f-td</b> n47/Brusselsesteenweg		37,1	<b>141,7</b>	13:05	13:10	93
		n47/Brusselsesteenweg rd;td n47/Brusselsesteenweg						94
		n47/Brusselsesteenweg <b>rp-2/3-la;ag</b> Flor Hofmanslaan		38,4	<b>140,4</b>	13:07	13:12	95
		Flor Hofmanslaan rd;td Flor Hofmanslaan						96
		Flor Hofmanslaan <b>rp-2/4-rd;td</b> Flor Hofmanslaan		39,5	<b>139,3</b>	13:08	13:14	97
		Flor Hofmanslaan rd;td Flor Hofmanslaan						98
		Flor Hofmanslaan <b>rp-3/4-la;ag</b> n47 Dendermondsestw.		40,0	<b>138,8</b>	13:09	13:15	99
		n47/Dendermondsestw. rd;td n47/Dendermondsestw.						100
		n47/Dendermondsestw. <b>vkl-ra;f-ad</b> n41/Rijksweg		40,8	<b>138,0</b>	13:10	13:16	101
		n41/Rijksweg rd;td n41/Rijksweg						102
<b>DENDERMONDE-Sint Gillis</b>		n41/Rijksweg rd;td n41/Rijksweg		41,3	<b>137,5</b>	13:11	13:16	103
		<b>Brug SPW;pont CDF</b>		41,4	<b>137,4</b>	13:11	13:17	104
		n41/Rijksweg rd;td n41/Rijksweg						105
		<b>Brug SPW;pont CDF</b>		42,7	<b>136,1</b>	13:13	13:19	106
		n41/Rijksweg rd;td n41/Rijksweg						107
		n41/Rijksweg <b>vkl-rd;f-td</b> n41/Rijksweg		44,0	<b>134,8</b>	13:15	13:21	108
		<b>2e Way out - 5,0km/4000m</b>						<b>108a</b>
		<b>vkl-ra.Vlassenhout-ra.Hoogveld-la.Mandekens-rd.Mandekens</b>						
		n41/Rijksweg rd;td n41/Rijksweg						109
		n41/Rijksweg <b>vkl-ra;f-ad</b> n17/Mechelsestw.	Middenberm;illot	44,7	<b>134,1</b>	13:16	13:22	110
		n17/Mechelsestw. rd;td n17/Mechelsestw.						111
		n17/Mechelsestw. <b>rp-2/4-rd;td</b> n17/Mechelsestw.		45,0	<b>133,8</b>	13:16	13:22	112
		n17/Mechelsestw. rd;td n17/Baasrodestraat						113
<b>DENDERMONDE Baasrode</b>		n17/Baasrodestraat rd;td n17/Baasrodestraat		45,6	<b>133,2</b>	13:17	13:23	114
		n17/Baasrodestraat <b>ra;ad</b> Rosstraat	Middenberm;illot	47,5	<b>131,3</b>	13:19	13:26	115
		Rosstraat <b>la;ag</b> n17a/Scheepswerfstraat						116
		n17a/Scheepswerfstraat <b>lah;tag</b> n17a/Scheepswerfstraat						117
		n17a/Scheepswerfstraat <b>ra;ad</b> n17a/Sint Ursmarusstraat						118
		n17/Sint Ursmarusstraat rd;td n17/Driehuizen						119
		n17/Sint Ursmarusstraat rd;td n17/Driehuizen						120
		n17/Driehuizen rd;td n17/Fabriekstraat	snelheidremmer;casse vitesse					121

PROVINCIE / PROVINCE COMMUNE	GEMEENTE / STAD/VILLE	Omschrijving/Description	OPGELET/ ATTENTION	km +	km -	44km/h	40km/h	Info
		n17/Fabriekstraat rd;td n17/Fabriekstraat						122
		<b>Spoorweg buiten dienst;passage a niveau Hors Service</b>		48,9	<b>129,9</b>	13:21	13:28	123
		n17/Fabriekstraat rd;td n17/Fabriekstraat						124
		n17/Fabriekstraat <b>vk1-la;f-ag</b> n17/Provincialebaan		49,0	<b>129,8</b>	13:21	13:28	125
		<b>2e Way in - 5,0km/4000m</b>						<b>125a</b>
		<b>BUGGENHOUT</b>						
		n17/Provincialebaan rd;td n17/Provincialebaan		49,0	<b>129,8</b>	13:21	13:28	126
		n17/Provincialebaan <b>vk1-rd;f-td</b> n17/Provincialebaan		49,3	<b>129,5</b>	13:22	13:28	127
		n17/Provincialebaan rd;td n17/Provincialebaan						128
		<b>1e Doortocht aankomstlijn;1e Passage ligne d'Arivée</b>		49,8	<b>129,0</b>	13:23	13:29	129
		<b>inkom Kapel Ivdweg en 1e poort De Kinder Hardware rvdweg</b>		49,8	<b>129,0</b>	13:23	13:29	130
		n17/Provincialebaan rd;td n17/Provincialebaan	2 x Middenberm;Illot					131
		<b>PROVINCIE ANTWERPEN</b>						
		n17/Provincialebaan rd;td n17/Provincialeweg		50,8	<b>128,0</b>	13:24	13:31	132
		<b>SINT-AMANDS</b>						
		n17/Provincialeweg rd;td n17/Provincialeweg		50,8	<b>128,0</b>	13:24	13:31	133
		n17/Provincialeweg <b>rp-1/4-ra;ad</b> Heibosstraat		51,4	<b>127,4</b>	13:25	13:32	134
		Heibosstraat rd;td Heibosstraat	Versmaling;retricionment					135
		<b>PROVINCIE OOST VLAANDEREN</b>						
		Heibosstraat rd;td Damstraat		51,7	<b>127,1</b>	13:25	13:32	136
		<b>BUGGENHOUT</b>						
		Damstraat rd;td Damstraat	2 x Versmaling;retricionment	51,7	<b>127,1</b>	13:25	13:32	137
		Damstraat <b>rp-2/4-rd;td</b> Dries		52,4	<b>126,4</b>	13:26	13:33	138
		Dries rd;td Dries	300 m. Kassei;paveé					139
		Dries <b>lah+rah;tag+td</b> Lijneveldstraat						140
		Lijneveldstraat rd;td Lijneveldstraat						141
		Lijneveldstraat <b>Y-lah;tag</b> Vierbunderstraat	<b>Bloembakken weghalen</b>					142
		Vierbunderstraat rd;td Vierbunderstraat						143
		<b>PROVINCIE VLAAMS BRABANT</b>						
		Vierbunderstraat <b>ra;ad</b> Holstraat		54,2	<b>124,6</b>	13:29	13:36	144
		<b>LONDERZEEL Malderen</b>						
		Holstraat rd;td Holstraat		54,2	<b>124,6</b>	13:29	13:36	145
		Holstraat <b>la;ag</b> Handelsstraat						146
		Handelsstraat <b>rah;td</b> Hoefsmidstraat						147
		Hoefsmidstraat rd;td Hoefsmidstraat						148
		Hoefsmidstraat <b>ra;ad</b> Lemmeken						149
		Lemmeken rd;td Lemmeken						150
		<b>Brug SPW;pont CDF</b>		55,3	<b>123,5</b>	13:30	13:37	151
		Bouwdreef rd;td Bouwdreef						152
		Bouwdreef <b>la;ag</b> Zwaluwstraat		55,7	<b>123,1</b>	13:31	13:38	153
		Zwaluwstraat rd;td Zwaluwstraat						154
		Zwaluwstraat <b>ra;ad</b> Plas	Middenberm;illot					155
		<b>LONDERZEEL Steenhuffel</b>						
		Plas rd;td Plas		56,6	<b>122,2</b>	13:32	13:39	156
		Plas rd;td Brouwerijstraat						157
		Brouwerijstraat rd;td Brouwerijstraat						158
		Brouwerijstraat <b>ra;ad</b> Sint Niklaasstraat						159
		Sint Niklaasstraat rd;td Sint Niklaasstraat	middenberm;Illot/Paaltjes					160
		Sint Niklaasstraat <b>rp-1/3-ra;ad</b> Robbroekstraat		59,4	<b>119,4</b>	13:36	13:44	161
		Robbroekstraat rd;td Robbroekstraat	middenberm;Illot/Paaltjes					162
		Robbroekstraat <b>lah;tag</b> Heerbaan	middenberm;Illot/Paaltjes					163
		Heerbaan rd;td Heerbaan						164
		Heerbaan rd;td Heirbaan						165
		<b>MERCHTEM Peizegem</b>						
		Heirbaan rd;td Heirbaan		61,8	<b>117,0</b>	13:39	13:47	166
		Heirbaan <b>ra;ad</b> Kouter	Middenberm;illot	63,6	<b>115,2</b>	13:41	13:50	167

PROVINCIE / PROVINCE COMMUNE	GEMEENTE / STAD/VILLE	Omschrijving/Description	OPGELET/ ATTENTION	km +	km -	44km/h	40km/h	Info
		Kouter rd;td Kouter	<b>Bloembakken weghalen</b>					168
		Kouter rd;td Kouter	Middenberm;illot					169
		Kouter <b>la;ag</b> Sint-Huybrechtsstraat	<b>1 Paaltje weghalen</b>	65,6	<b>113,2</b>	13:44	13:53	170
		Sint-Huybrechtsstraat rd;td Sint-Huybrechtsstraat	2 x Versmaling;retricienment					171
		Sint-Huybrechtsstraat <b>T-ra;ad</b> Dries						172
		Dries rd;td Dries						173
<b>PROVINCIE OOST VLAANDEREN</b>		Dries rd;td Hoge Jan		67,5	<b>111,3</b>	13:47	13:56	174
<b>BUGGENHOUT</b>		Hoge Jan rd;td Hoge Jan	<b>Bloembakken weghalen</b>	67,5	<b>111,3</b>	13:47	13:56	175
		Hoge Jan rd;td Ravenstraat						176
		Ravenstraat rd;td Ravenstraat (kp.Kalkenstraat-Ravenstraat)	2 x Bloembakken weghalen	69,3	<b>109,5</b>	13:49	13:58	177
		Ravenstraat <b>la;ag</b> Broekstraat	Versmaling;retricienment					178
		Broekstraat rd;td Broekstraat	Versmaling;retricienment/Paaltjes					179
		Broekstraat <b>NU</b> rd;td Broekstraat		70,4	<b>108,4</b>	13:51	14:00	180
		Broekstraat rd;td Broekstraat	Versmaling;retricienment/Paaltjes					181
<b>PROVINCIE VLAAMS BRABANT</b>		Broekstraat rd;td Eekskén		71,0	<b>107,8</b>	13:52	14:01	182
<b>OPWIJK</b>		Eekskén rd;td Eekskén		71,0	<b>107,8</b>	13:52	14:01	183
		Eekskén <b>la;ag</b> Eekskén	Middenberm;illot					184
		Eekskén rd;td Eekskén						185
		<b>Brug SPW;pont CDF</b>		72,8	<b>106,0</b>	13:54	14:04	186
		Viaduct <b>rah;tad</b> Averbeekstraat						187
		Averbeekstraat rd;td Averbeekstraat						188
		Averbeekstraat <b>la;ag</b> Klarstraat						189
		Klarstraat rd;td Klarstraat						190
		Klarstraat <b>rp-3/5-rd;td</b> Karenveldstraat		73,7	<b>105,1</b>	13:55	14:05	191
<b>3e Way Out - 4,0km/2000m</b>		<b>rp-1/5 ra. - Nieuwstraat rd.-Steenweg op Aalst</b>						<b>191a</b>
		Karenveldstraat rd;td Karenveldstraat						192
		Karenveldstraat <b>rp-1/3-ra;ad</b> Droeshoutstraat		74,4	<b>104,4</b>	13:56	14:06	193
		Droeshoutstraat rd;td Droeshoutstraat ( <b>3x Bloembak weghalen</b> )	Versmaling;retricienment					194
		Droeshoutstraat <b>vkl-ra;f-ad</b> n211/Stw.op Vilvoorde		75,9	<b>102,9</b>	13:58	14:08	195
		n211/Stw.op Vilvoorde rd;td n211/Stw.op Vilvoorde						196
		n211/Stw.op Vilvoorde <b>vkl-ra;f-ad</b> n47/Stw.op Brussel		76,5	<b>102,3</b>	13:59	14:09	197
		n47/Stw.op Brussel rd;td n47/Stw.op Brussel						198
		n47/Stw.op Brussel <b>vkl-rd;f-td</b> n47/Stw.op Dendermonde	Middenberm;illot	77,6	<b>101,2</b>	14:01	14:11	199
<b>3e Way In - 4,0km/2000m</b>		<b>vkl-Steenweg op Aalst en n47/Stw Brussel</b>						<b>199a</b>
		n47/Stw.op Dendermonde rd;td n47/Stw.op Dendermonde						200
<b>PROVINCIE OOST VLAANDEREN</b>		n47/Stw.op Dendermonde rd;td n47/Brusselsestw.		78,9	<b>99,9</b>	14:02	14:13	201
<b>LEBEKKE</b>		n47/Brusselsesteenweg rd;td n47/Brusselsesteenweg	Middenberm;illot	78,9	<b>99,9</b>	14:02	14:13	202
		n47/Brusselsesteenweg rd;td n47/Brusselsesteenweg						203
		n47/Brusselsesteenweg <b>vkl-rd;f-td</b> n47/Brusselsesteenweg		80,2	<b>98,6</b>	14:04	14:15	204
		n47/Brusselsesteenweg rd;td n47/Brusselsesteenweg						205
		n47/Brusselsesteenweg <b>rp-2/3-la;ag</b> Flor Hofmanslaan		81,4	<b>97,4</b>	14:06	14:17	206
		Flor Hofmanslaan rd;td Flor Hofmanslaan						207
		Flor Hofmanslaan <b>rp-2/4-rd;td</b> Flor Hofmanslaan		82,5	<b>96,3</b>	14:07	14:18	208
		Flor Hofmanslaan rd;td Flor Hofmanslaan						209
		Flor Hofmanslaan <b>rp-3/4-la;ag</b> n47 Dendermondsestw.		83,1	<b>95,7</b>	14:08	14:19	210
		n47/Dendermondsestw. rd;td Dendermondsestw.						211
		n47/Dendermondsestw. <b>vkl-ra;f-ad</b> n41/Rijksweg		83,8	<b>95,0</b>	14:09	14:20	212


















PROVINCIE / PROVINCE COMMUNE	GEMEENTE / STAD/VILLE	Omschrijving/Description	OPGELET/ ATTENTION	km +	km -	44km/h	40km/h	Info
		n41/Rijksweg rd;td n41/Rijksweg						213
<b>DENDERMONDE-Sint Gillis</b>		n41/Rijksweg rd;td n41/Rijksweg		84,3	<b>94,5</b>	14:10	14:21	214
		<b>Brug SPW;pont CDF</b>		84,5	<b>94,3</b>	14:10	14:21	215
		n41/Rijksweg rd;td n41/Rijksweg						216
		<b>Brug SPW;pont CDF</b>		85,7	<b>93,1</b>	14:12	14:23	217
		n41/Rijksweg rd;td n41/Rijksweg						218
		n41/Rijksweg <b>vkl-rd;f</b> -td n41/Rijksweg		87,0	<b>91,8</b>	14:13	14:25	219
<b>4e Way out - 5,0km/4000m</b>		<b>vkl-ra.Vlassenhout-ra.Hoogveld-la.Mandekens-rd.Mandekens</b>						<b>219a</b>
		n41/Rijksweg rd;td n41/Rijksweg						220
		n41/Rijksweg <b>vkl-ra;f-ad</b> n17/Mechelsestw.	Middenberm;illot  	87,7	<b>91,1</b>	14:14	14:26	221
		n17/Mechelsestw. rd;td n17/Mechelsestw.						222
		n17/Mechelsestw. <b>rp-2/4-rd;td</b> n17/Mechelsestw.	 	88,0	<b>90,8</b>	14:15	14:27	223
		n17/Mechelsestw. rd;td n17/Baasrodestraat						224
<b>DENDERMONDE Baasrode</b>		n17/Baasrodestraat rd;td n17/Baasrodestraat		88,6	<b>90,2</b>	14:16	14:27	225
		n17/Baasrodestraat <b>ra;ad</b> Rosstraat	Middenberm;illot  	90,3	<b>88,5</b>	14:18	14:30	226
		Rosstraat <b>la;ag</b> n17a/Scheepswerfstraat						227
		n17a/Scheepswerfstraat <b>lah;tag</b> n17a/Scheepswerfstraat						228
		n17a/Scheepswerfstraat <b>ra;ad</b> n17a/Sint Ursmarusstraat						229
		n17/Sint Ursmarusstraat rd;td n17/Driehuizen						230
		n17/Sint Ursmarusstraat rd;td n17/Driehuizen						231
		n17/Driehuizen rd;td n17/Fabriekstraat	snelheidremmer;casse vitesse					232
		n17/Fabriekstraat rd;td n17/Fabriekstraat						233
		<b>Spoorweg buiten dienst;passage a niveau Hors Service</b>		91,9	<b>86,9</b>	14:20	14:32	234
		n17/Fabriekstraat rd;td n17/Fabriekstraat						235
		n17/Fabriekstraat <b>vkl-la;f-ag</b> n17/Provincialebaan		92,0	<b>86,8</b>	14:20	14:33	236
<b>4e Way in - 5,0km/4000m</b>		<b>vkl. - Mandekens en n17/Fabriekstraat</b>						<b>236a</b>
<b>BUGGENHOUT</b>		n17/Provincialebaan rd;td n17/Provincialebaan		92,0	<b>86,8</b>	14:20	14:33	237
		n17/Provincialebaan <b>vkl-rd;f</b> -td n17/Provincialebaan		92,4	<b>86,4</b>	14:21	14:33	238
		 <b>Bevoorrading;ravitaillement</b> 						239
		<b>2e Doortocht aankomstlijn;2e Passage ligne d'Arivée</b>		92,8	<b>86,0</b>	14:21	14:34	240
		<b>in kom Kapel Ivdweg en 1e poort De Kinder Hardware rdweg</b>		92,8	<b>86,0</b>	14:21	14:34	241
		n17/Provincialebaan rd;td n17/Provincialebaan						242
		n17/Provincialebaan rd;td n17/Provincialebaan	2 x Middenberm;illot					243
<b>PROVINCIE ANTWERPEN</b>		n17/Provincialebaan rd;td n17/Provincialeweg		93,8	<b>85,0</b>	14:23	14:35	244
<b>SINT-AMANDS</b>		n17/Provincialeweg rd;td n17/Provincialeweg		93,8	<b>85,0</b>	14:23	14:35	245
		n17/Provincialeweg <b>rp-1/4-ra;ad</b> Heibosstraat	 	94,4	<b>84,4</b>	14:24	14:36	246
		Heibosstraat rd;td Heibosstraat	Versmaling;retriction  					247
<b>PROVINCIE OOST VLAANDEREN</b>		Heibosstraat rd;td Damstraat		94,8	<b>84,0</b>	14:24	14:37	248
<b>BUGGENHOUT</b>		Damstraat rd;td Damstraat	2 x Versmaling;retriction  	94,8	<b>84,0</b>	14:24	14:37	249
		Damstraat <b>rp-2/4-rd;td</b> Dries	 	95,5	<b>83,3</b>	14:25	14:38	250
		Dries rd;td Dries	300 m. Kassei;paveé 					251
		Dries <b>lah+rah;tag+td</b> Lijneveldstraat						252
		Lijneveldstraat rd;td Lijneveldstraat						253
		Lijneveldstraat <b>Y-lah;tag</b> Vierbunderstraat	<b>Bloembakken weghalen</b>					254
		Vierbunderstraat rd;td Vierbunderstraat						255
<b>PROVINCIE VLAAMS BRABANT</b>		Vierbunderstraat <b>ra;ad</b> Holstraat		97,2	<b>81,6</b>	14:27	14:40	256
<b>LONDERZEEL Malderen</b>		Holstraat rd;td Holstraat		97,2	<b>81,6</b>	14:27	14:40	257








PROVINCIE / PROVINCE COMMUNE	GEMEENTE / STAD/VILLE	Omschrijving/Description	OPGELET/ ATTENTION	km +	km -	44km/h	40km/h	Info
		Holstraat <b>la;ag</b> Handelsstraat						258
		Handelsstraat <b>rah;tad</b> Hoefsmidstraat						259
		Hoefsmidstraat rd;td Hoefsmidstraat						260
		Hoefsmidstraat <b>ra;ad</b> Lemmeken						261
		Lemmeken rd;td Lemmeken						262
		<b>Brug SPW;pont CDF</b>		98,3	<b>80,5</b>	14:29	14:42	263
		Bouwdreef rd;td Bouwdreef						264
		Bouwdreef <b>la;ag</b> Zwaluwstraat		98,7	<b>80,1</b>	14:29	14:43	265
		Zwaluwstraat rd;td Zwaluwstraat						266
		Zwaluwstraat <b>ra;ad</b> Plas	Middenberm;illot  					267
<b>LONDERZEEL</b>	<b>Steenhuffel</b>	Plas rd;td Plas		99,6	<b>79,2</b>	14:31	14:44	268
		Plas rd;td Brouwerijstraat						269
		Brouwerijstraat rd;td Brouwerijstraat						270
		Brouwerijstraat <b>ra;ad</b> Sint Niklaasstraat						271
		Sint Niklaasstraat rd;td Sint Niklaasstraat	middenberm;illot/Paaltjes					272
		Sint Niklaasstraat <b>rp-1/3-ra;ad</b> Robbroekstraat	 	102,4	<b>76,4</b>	14:34	14:48	273
		Robbroekstraat rd;td Robbroekstraat	middenberm;illot/Paaltjes					274
		Robbroekstraat <b>lah;tag</b> Heerbaan	middenberm;illot/Paaltjes					275
		Heerbaan rd;td Heerbaan						276
		Heerbaan rd;td Heirbaan						277
<b>MERCHTEM</b>	<b>Peizegem</b>	Heirbaan rd;td Heirbaan		104,8	<b>74,0</b>	14:38	14:52	278
		Heirbaan <b>ra;ad</b> Kouter		106,6	<b>72,2</b>	14:40	14:54	279
		Kouter rd;td Kouter	<b>Bloembakken weghalen</b>					280
		Kouter rd;td Kouter	Middenberm;illot  					281
		Kouter <b>la;ag</b> Sint-Huybrechtsstraat	<b>1 Paaltje weghalen</b>	108,6	<b>70,2</b>	14:43	14:57	282
		Sint-Huybrechtsstraat rd;td Sint-Huybrechtsstraat	2 x Versmaling;retricienment  					283
		Sint-Huybrechtsstraat <b>T-ra;ad</b> Dries						284
		Dries rd;td Dries						285
<b>PROVINCIE OOST VLAANDEREN</b>		Dries rd;td Hoge Jan		110,5	<b>68,3</b>	14:46	15:00	286
<b>BUGGENHOUT</b>		Hoge Jan rd;td Hoge Jan	<b>Bloembakken weghalen</b>	110,5	<b>68,3</b>	14:46	15:00	287
		Hoge Jan rd;td Ravenstraat						288
		Ravenstraat rd;td Ravenstraat (kp.Kalkenstraat-Ravenstraat)	2 x Bloembakken weghalen	112,3	<b>66,5</b>	14:48	15:03	289
		Ravenstraat <b>la;ag</b> Broekstraat	Versmaling;retricienment  					290
		Broekstraat rd;td Broekstraat	Versmaling;retricienment/Paaltjes					291
		Broekstraat <b>NU</b> rd;td Broekstraat		113,4	<b>65,4</b>	14:49	15:05	292
		Broekstraat rd;td Broekstraat	Versmaling;retricienment/Paaltjes					293
<b>PROVINCIE VLAAMS BRABANT</b>		Broekstraat rd;td Eeksken		114,0	<b>64,8</b>	14:50	15:06	294
<b>OPWIJK</b>		Eeksken rd;td Eeksken		114,0	<b>64,8</b>	14:50	15:06	295
		Eeksken <b>la;ag</b> Eeksken	Middenberm;illot  					296
		Eeksken rd;td Eeksken						297
		<b>Brug SPW;pont CDF</b>		115,8	<b>63,0</b>	14:53	15:08	298
		Viaduct <b>rah;tad</b> Averbeekstraat						299
		Averbeekstraat rd;td Averbeekstraat						300
		Averbeekstraat <b>la;ag</b> Klarstraat						301
		Klarstraat rd;td Klarstraat						302
		Klarstraat <b>rp-3/5-rd;td</b> Karenveldstraat	 	116,7	<b>62,1</b>	14:54	15:10	303
<b>5e Way Out - 4,0km/2000m</b>		<b>rp-1/5 ra. - Nieuwstraat rd.-Steenweg op Aalst</b>						<b>303a</b>

PROVINCIE / PROVINCE COMMUNE	GEMEENTE / STAD/VILLE	Omschrijving/Description	OPGELET/ ATTENTION	km +	km -	44km/h	40km/h	Info
		Karenveldstraat rd;td Karenveldstraat						304
		Karenveldstraat <b>rp-1/3-ra;ad</b> Droeshoutstraat		117,4	<b>61,4</b>	14:55	15:11	305
		Droeshoutstraat rd;td Droeshoutstraat ( <b>3x Bloembak weghalen</b> )	Versmaling;retricienment					306
		Droeshoutstraat <b>vkl-ra;f-ad</b> n211/Stw.op Vilvoorde		118,9	<b>59,9</b>	14:57	15:13	307
		n211/Stw.op Vilvoorde rd;td n211/Stw.op Vilvoorde						308
		n211/Stw.op Vilvoorde <b>vkl-ra;f-ad</b> n47/Stw.op Brussel		119,5	<b>59,3</b>	14:58	15:14	309
		n47/Stw.op Brussel rd;td n47/Stw.op Brussel						310
		n47/Stw.op Brussel <b>vkl-rd;f-td</b> n47/Stw.op Dendermonde	Middenberm;illot	120,6	<b>58,2</b>	14:59	15:15	311
		<b>5e Way In - 4,0km/2000m</b>	<b>vkl-Steenweg op Aalst en n47/Stw Brussel</b>					<b>311a</b>
		n47/Stw.op Dendermonde rd;td n47/Stw.op Dendermonde						312
<b>PROVINCIE OOST VLAANDEREN</b>		n47/Stw.op Dendermonde rd;td n47/Brusselsestw.		121,9	<b>56,9</b>	15:01	15:17	313
<b>LEBEKKE</b>		n47/Brusselsesteenweg rd;td n47/Brusselsesteenweg	Middenberm;illot	121,9	<b>56,9</b>	15:01	15:17	314
		n47/Brusselsesteenweg rd;td n47/Brusselsesteenweg						315
		n47/Brusselsesteenweg <b>vkl-rd;f-td</b> n47/Brusselsesteenweg		123,2	<b>55,6</b>	15:03	15:19	316
		n47/Brusselsesteenweg rd;td n47/Brusselsesteenweg						317
		n47/Brusselsesteenweg <b>rp-2/3-la;ag</b> Flor Hofmanslaan		124,4	<b>54,4</b>	15:05	15:21	318
		Flor Hofmanslaan rd;td Flor Hofmanslaan						319
		Flor Hofmanslaan <b>rp-2/4-rd;td</b> Flor Hofmanslaan		125,5	<b>53,3</b>	15:06	15:23	320
		Flor Hofmanslaan rd;td Flor Hofmanslaan						321
		Flor Hofmanslaan <b>rp-3/4-la;ag</b> n47 Dendermondsestw.		126,1	<b>52,7</b>	15:07	15:24	322
		n47/Dendermondsestw. rd;td n47/Dendermondsestw.						323
		<b>2e Primus Check point</b>	<b>Dendermondsesteenweg , huis nr 192</b>					<b>323a</b>
		n47/Dendermondsestw. <b>vkl-ra;f-ad</b> n41/Rijksweg		126,8	<b>52,0</b>	15:08	15:25	324
		n41/Rijksweg rd;td n41/Rijksweg						325
<b>DENDERMONDE-Sint Gillis</b>		n41/Rijksweg rd;td n41/Rijksweg		127,3	<b>51,5</b>	15:08	15:25	326
		<b>Brug SPW;pont CDF</b>		127,5	<b>51,3</b>	15:09	15:26	327
		n41/Rijksweg rd;td n41/Rijksweg						328
		<b>Brug SPW;pont CDF</b>		128,7	<b>50,1</b>	15:10	15:28	329
		n41/Rijksweg rd;td n41/Rijksweg						330
		n41/Rijksweg <b>vkl-rd;f-td</b> n41/Rijksweg		130,0	<b>48,8</b>	15:12	15:30	331
		<b>6e Way out - 5,0km/4000m</b>	<b>vkl-ra.Vlassenhout-ra.Hoogveld-la.Mandekens-rd.Mandekens</b>					<b>331a</b>
		n41/Rijksweg rd;td n41/Rijksweg						332
		n41/Rijksweg <b>vkl-ra;f-ad</b> n17/Mechelsestw.	Middenberm;illot	130,7	<b>48,1</b>	15:13	15:31	333
		n17/Mechelsestw. rd;td n17/Mechelsestw.						334
		n17/Mechelsestw. <b>rp-2/4-rd;td</b> n17/Mechelsestw.		131,0	<b>47,8</b>	15:14	15:31	335
		n17/Mechelsestw. rd;td n17/Baasrodestraat						336
<b>DENDERMONDE Baasrode</b>		n17/Baasrodestraat rd;td n17/Baasrodestraat		131,6	<b>47,2</b>	15:14	15:32	337
		n17/Baasrodestraat <b>ra;ad</b> Rosstraat	Middenberm;illot	133,3	<b>45,5</b>	15:17	15:34	338
		Rosstraat <b>la;ag</b> n17a/Scheepswerfstraat						339
		n17a/Scheepswerfstraat <b>lah;tag</b> n17a/Scheepswerfstraat						340
		n17a/Scheepswerfstraat <b>ra;ad</b> n17a/Sint Ursmarusstraat						341
		n17/Sint Ursmarusstraat rd;td n17/Driehuizen						342
		n17/Sint Ursmarusstraat rd;td n17/Driehuizen						343
		n17/Driehuizen rd;td n17/Fabriekstraat	snelheidremmer;casse vitesse					344
		n17/Fabriekstraat rd;td n17/Fabriekstraat						345
		<b>Spoorweg buiten dienst;passage a niveau Hors Service</b>		134,2	<b>44,6</b>	15:18	15:36	346
		n17/Fabriekstraat rd;td n17/Fabriekstraat						347



PROVINCIE / PROVINCE COMMUNE	GEMEENTE / STAD/VILLE	Omschrijving/Description	OPGELET/ ATTENTION	km +	km -	44km/h	40km/h	Info
		n17/Fabriekstraat <b>vk1-la;f-ag</b> n17/Provincialebaan		135,0	<b>43,8</b>	15:19	15:37	348
		<b>6e Way in - 5,0km/4000m</b>						<b>348a</b>
	<b>BUGGENHOUT</b>	n17/Provincialebaan rd;td n17/Provincialebaan		135,0	<b>43,8</b>	15:19	15:37	349
		n17/Provincialebaan <b>vk1-rd;f-td</b> n17/Provincialebaan		135,4	<b>43,4</b>	15:20	15:38	350
		n17/Provincialebaan rd;td n17/Provincialebaan						351
		<b>3e Doortocht aankomstlijn;3e Passage ligne d'Arrivée</b>		135,8	<b>43,0</b>	15:20	15:38	352
		<b>in kom Kapel Ivdweg en 1e poort De Kinder Hardware rdweg</b>		135,8	<b>43,0</b>	15:20	15:38	353
		n17/Provincialebaan rd;td n17/Provincialebaan						354
	<b>PROVINCIE ANTWERPEN</b>	n17/Provincialebaan rd;td n17/Provincialeweg		136,8	<b>42,0</b>	15:21	15:40	355
	<b>SINT-AMANDS</b>	n17/Provincialeweg rd;td n17/Provincialeweg		136,8	<b>42,0</b>	15:21	15:40	356
		n17/Provincialeweg <b>rp-1/4-ra;ad</b> Heibosstraat		137,4	<b>41,4</b>	15:22	15:41	357
		Heibosstraat rd;td Heibosstraat	Versmaling;retricienment					358
	<b>PROVINCIE OOST VLAANDEREN</b>	Heibosstraat rd;td Damstraat		137,7	<b>41,1</b>	15:23	15:41	359
	<b>BUGGENHOUT</b>	Damstraat rd;td Damstraat	2 x Versmaling;retricienment	137,7	<b>41,1</b>	15:23	15:41	360
		Damstraat <b>rp-2/4-rd;td</b> Dries		138,4	<b>40,4</b>	15:24	15:42	361
		Dries rd;td Dries	300 m. Kassei;paveé					362
		Dries <b>lah+rah;tag+td</b> Lijneveldstraat						363
		Lijneveldstraat rd;td Lijneveldstraat						364
		Lijneveldstraat <b>Y-lah;tag</b> Vierbunderstraat	<b>Bloembakken weghalen</b>					365
		Vierbunderstraat rd;td Vierbunderstraat						366
	<b>PROVINCIE VLAAMS BRABANT</b>	Vierbunderstraat <b>ra;ad</b> Holstraat		140,2	<b>38,6</b>	15:26	15:45	367
	<b>LONDERZEEL Malderen</b>	Holstraat rd;td Holstraat		140,2	<b>38,6</b>	15:26	15:45	368
		Holstraat <b>la;ag</b> Handelstraat						369
		Handelstraat <b>rah;td</b> Hoefsmidstraat						370
		Hoefsmidstraat rd;td Hoefsmidstraat						371
		Hoefsmidstraat <b>ra;ad</b> Lemmeken						372
		Lemmeken rd;td Lemmeken						373
		<b>Brug SPW;pont</b> CDF		141,3	<b>37,5</b>	15:28	15:46	374
		Bouwdreef rd;td Bouwdreef						375
		Bouwdreef <b>la;ag</b> Zwaluwstraat		141,7	<b>37,1</b>	15:28	15:47	376
		Zwaluwstraat rd;td Zwaluwstraat						377
		Zwaluwstraat <b>ra;ad</b> Plas	Middenberm;illot					378
	<b>LONDERZEEL Steenhuffel</b>	Plas rd;td Plas		142,6	<b>36,2</b>	15:29	15:48	379
		Plas rd;td Brouwerijstraat						380
		Brouwerijstraat rd;td Brouwerijstraat						381
		Brouwerijstraat <b>ra;ad</b> Sint Niklaasstraat						382
		Sint Niklaasstraat rd;td Sint Niklaasstraat	middenberm;illot/Paaltjes					383
		Sint Niklaasstraat <b>rp-1/3-ra;ad</b> Robbroekstraat		145,4	<b>33,4</b>	15:33	15:53	384
		Robbroekstraat rd;td Robbroekstraat	middenberm;illot/Paaltjes					385
		Robbroekstraat <b>lah;tag</b> Heerbaan	middenberm;illot/Paaltjes					386
		Heerbaan rd;td Heerbaan						387
		Heerbaan rd;td Heirbaan						388
	<b>MERCHTEM Peizegem</b>	Heirbaan rd;td Heirbaan		147,8	<b>31,0</b>	15:37	15:56	389
		Heirbaan <b>ra;ad</b> Kouter	Middenberm;illot	149,6	<b>29,2</b>	15:39	15:59	390
		Kouter rd;td Kouter	<b>Bloembakken weghalen</b>					391
		Kouter rd;td Kouter	Middenberm;illot					392
		Kouter <b>la;ag</b> Sint-Huybrechtsstraat	<b>1 Paaltje weghalen</b>	151,6	<b>27,2</b>	15:42	16:02	393

PROVINCIE / PROVINCE COMMUNE	GEMEENTE / STAD/VILLE	Omschrijving/Description	OPGELET/ ATTENTION	km +	km -	44km/h	40km/h	Info
		Sint-Huybrechtsstraat rd;td Sint-Huybrechtsstraat	2 x Versmaling;retricionment  					394
		Sint-Huybrechtsstraat <b>T-ra;ad</b> Dries						395
		Dries rd;td Dries						396
<b>PROVINCIE OOST VLAANDEREN</b>		Dries rd;td Hoge Jan		153,5	<b>25,3</b>	15:44	16:05	397
<b>BUGGENHOUT</b>		Hoge Jan rd;td Hoge Jan	<b>Bloembakken weghalen</b>	153,5	<b>25,3</b>	15:44	16:05	398
		Hoge Jan rd;td Ravenstraat						399
		Ravenstraat rd;td Ravenstraat (kp.Kalkenstraat-Ravenstraat)	<b>2 x Bloembakken weghalen</b>	155,3	<b>23,5</b>	15:47	16:07	400
		Ravenstraat <b>la;ag</b> Broekstraat	Versmaling;retricionment  					401
<b>Gouden km</b>		1 Ravenstraat huis nr17 thv versmaling						401a
		2 Broekstraat / Varensweg						401b
		3 Broekstraat huis nr 146						401c
		Broekstraat rd;td Broekstraat	Versmaling;retricionment/Paaltjes					402
		Broekstraat <b>NU</b> rd;td Broekstraat		156,4	<b>22,4</b>	15:48	16:09	403
		Broekstraat rd;td Broekstraat	Versmaling;retricionment/Paaltjes					404
<b>PROVINCIE VLAAMS BRABANT</b>		Broekstraat rd;td Eeksken		157,0	<b>21,8</b>	15:49	16:10	405
<b>OPWIJK</b>		Eeksken rd;td Eeksken		157,0	<b>21,8</b>	15:49	16:10	406
		Eeksken <b>la;ag</b> Eeksken	Middenberm;illot  					407
		Eeksken rd;td Eeksken						408
		<b>Brug SPW;pont CDF</b>		158,8	<b>20,0</b>	15:52	16:13	409
		Viaduct <b>rah;tad</b> Averbeekstraat						410
		Averbeekstraat rd;td Averbeekstraat						411
		Averbeekstraat <b>la;ag</b> Klarstraat						412
		Klarstraat rd;td Klarstraat						413
		Klarstraat <b>rp-3/5-rd;td</b> Karenveldstraat	 	159,7	<b>19,1</b>	15:53	16:14	414
<b>7e Way Out - 4,0km/2000m</b>		<b>rp-1/5 ra. - Nieuwstraat rd.-Steenweg op Aalst</b>						414a
		Karenveldstraat rd;td Karenveldstraat						415
		Karenveldstraat <b>rp-1/3-ra;ad</b> Droeshoutstraat	 	160,4	<b>18,4</b>	15:54	16:15	416
		Droeshoutstraat rd;td Droeshoutstraat ( <b>3x Bloembak weghalen</b> )	Versmaling;retricionment  					417
		Droeshoutstraat <b>vkl-ra;f-ad</b> n211/Stw.op Vilvoorde		161,9	<b>16,9</b>	15:56	16:17	418
		n211/Stw.op Vilvoorde rd;td n211/Stw.op Vilvoorde						419
		n211/Stw.op Vilvoorde <b>vkl-ra;f-ad</b> n47/Stw.op Brussel		162,5	<b>16,3</b>	15:57	16:18	420
		n47/Stw.op Brussel rd;td n47/Stw.op Brussel						421
		n47/Stw.op Brussel <b>vkl-rd;f-td</b> n47/Stw.op Dendermonde	Middenberm;illot  	163,6	<b>15,2</b>	15:58	16:20	422
<b>7e Way In - 4,0km/2000m</b>		<b>vkl-Steenweg op Aalst en n47/Stw Brussel</b>						422a
		n47/Stw.op Dendermonde rd;td n47/Stw.op Dendermonde						423
<b>PROVINCIE OOST VLAANDEREN</b>		n47/Stw.op Dendermonde rd;td n47/Brusselsestw.		164,9	<b>13,9</b>	16:00	16:22	424
<b>LEBEKKE</b>		n47/Brusselsesteenweg rd;td n47/Brusselsesteenweg		164,9	<b>13,9</b>	16:00	16:22	425
		n47/Brusselsesteenweg rd;td n47/Brusselsesteenweg	Middenberm;illot  					426
		n47/Brusselsesteenweg <b>vkl-rd;f-td</b> n47/Brusselsesteenweg		166,2	<b>12,6</b>	16:02	16:24	427
		n47/Brusselsesteenweg rd;td n47/Brusselsesteenweg						428
		n47/Brusselsesteenweg <b>rp-2/3-la;ag</b> Flor Hofmanslaan	 	167,4	<b>11,4</b>	16:03	16:26	429
		Flor Hofmanslaan rd;td Flor Hofmanslaan						430
		Flor Hofmanslaan <b>rp-2/4-rd;td</b> Flor Hofmanslaan	 	168,5	<b>10,3</b>	16:05	16:27	431
		Flor Hofmanslaan rd;td Flor Hofmanslaan						432
		Flor Hofmanslaan <b>rp-3/4-la;ag</b> n47 Dendermondsestw.	 	169,1	<b>9,7</b>	16:06	16:28	433
		n47/Dendermondsestw. rd;td n47/Dendermondsestw.						434
<b>3e Primus Check point</b>		<b>Dendermondsesteenweg , huis nr 192</b>						434a

PROVINCIE / PROVINCE COMMUNE	GEMEENTE / STAD/VILLE	Omschrijving/Description	OPGELET/ ATTENTION	km +	km -	44km/h	40km/h	Info
		n47/Dendermondsestw.vkl-ra;f-ad n41/Rijksweg		169,8	9,0	16:07	16:29	435
		n41/Rijksweg rd;td n41/Rijksweg						436
<b>DENDERMONDE-Sint Gillis</b>		n41/Rijksweg rd;td n41/Rijksweg		170,3	8,5	16:07	16:30	437
		<b>Brug SPW;pont CDF</b>		170,5	8,3	16:08	16:30	438
		n41/Rijksweg rd;td n41/Rijksweg						439
		<b>Brug SPW;pont CDF</b>		171,7	7,1	16:09	16:32	440
		n41/Rijksweg rd;td n41/Rijksweg						441
		n41/Rijksweg vkl-rd;f-td n41/Rijksweg		173,0	5,8	16:11	16:34	442
<b>8e Way out - 5,0km/4000m</b>		<b>vkl-ra.Vlassenhout-ra.Hoogveld-la.Mandekens-rd.Mandekens</b>						442a
		n41/Rijksweg rd;td n41/Rijksweg						443
		n41/Rijksweg vkl-ra;f-ad n17/Mechelsestw.	Middenberm;illot  	173,7	5,1	16:12	16:35	444
		n17/Mechelsestw. rd;td n17/Mechelsestw.						445
		n17/Mechelsestw.rp-2/4-rd;td n17/Mechelsestw.	 	174,0	4,8	16:12	16:36	446
		n17/Mechelsestw. rd;td n17/Baasrodestraat						447
<b>DENDERMONDE Baasrode</b>		n17/Baasrodestraat rd;td n17/Baasrodestraat		174,6	4,2	16:13	16:36	448
		n17/Baasrodestraat ra;ad Rosstraat	Middenberm;illot  	176,3	2,5	16:15	16:39	449
		Rosstraat la;ag n17a/Scheepswerfstraat						450
		n17a/Scheepswerfstraat lah>tag n17a/Scheepswerfstraat						451
		n17a/Scheepswerfstraat ra;ad n17a/Sint Ursmarusstraat						452
		n17/Sint Ursmarusstraat rd;td n17/Driehuizen						453
		n17/Sint Ursmarusstraat rd;td n17/Driehuizen						454
		n17/Driehuizen rd;td n17/Fabiekstraat	snelheidremmer;casse vitesse					455
		n17/Fabiekstraat rd;td n17/Fabiekstraat						456
		<b>Spoorweg buiten dienst;passage a niveau Hors Service</b>		177,2	1,6	16:17	16:40	457
		n17/Fabiekstraat rd;td n17/Fabiekstraat						458
		n17/Fabiekstraat vkl-la;f-ag n17/Provincialebaan		178,0	0,8	16:18	16:42	459
<b>8e Way in - 5,0km/4000m</b>		<b>vkl. - Mandekens en n17/Fabiekstraat</b>						459a
<b>BUGGENHOUT</b>		n17/Provincialebaan rd;td n17/Provincialebaan		178,0	0,8	16:18	16:42	460
		n17/Provincialebaan vkl-rd;f-td n17/Provincialebaan		178,4	0,4	16:18	16:42	461
		n17/Provincialebaan rd;td n17/Provincialebaan						462
		<b>Kapel Ivdweg en De Kinder Hardware rvdweg</b>						463
		<b>Aankomst;Arivée</b>		178,8	0,0	16:19	16:43	464